

strix flotas

Manual de Usuario





Contenido

| | |
|--------------------------------------------|-----------|
| 1) Introducción..... | 3 |
| 2) Alta de usuario..... | 4 |
| 3) Ingreso a la plataforma web..... | 6 |
| 3.1. Inicio de sesión..... | 6 |
| 3.2. Recuperar contraseña..... | 6 |
| 4) Plataforma web..... | 8 |
| 4.1. Módulo: Administración..... | 9 |
| 4.2. Módulo: Monitoreo..... | 26 |
| 4.3. Módulo: Informes..... | 40 |
| 4.4. Menú de usuario..... | 46 |
| 5) Aplicación móvil..... | 47 |
| 6) Preguntas Frecuentes..... | 56 |
| 7) Contactos Útiles..... | 58 |

1. Introducción

¿Quiénes somos?

LoJack ahora es Strix, somos pioneros y líderes en el servicio de localización y asistencia en el recupero de vehículos con más de 20 años de trayectoria.

De acuerdo a las nuevas necesidades y anticipándonos a las tendencias del mercado, en 2016 evolucionamos para convertirnos en Strix, empresa que brinda servicios de seguridad basados en últimas tecnologías como big data, analytics y machine learning.

Brindamos servicios que protegen a tu familia, vehículos, hogares y negocios. Contamos con más de 750 mil clientes en Argentina, Chile y Uruguay. Desarrollamos productos adaptados a las necesidades de las personas y de las empresas.

- **Nuestra Misión:** Desarrollar y brindar soluciones innovadoras para que nuestros usuarios vivan más tranquilos.
- **Nuestro Propósito:** Hacer que tu mundo sea más seguro.

¿Qué es Strix Flotas?

Es la plataforma para la gestión integral de flotas que te permite controlar y analizar la operación de tus activos en tiempo real.

Somos la empresa líder en la región en rastreo vehicular y desarrollo de soluciones tecnológicas aplicadas al gerenciamiento y la seguridad de flotas, desde hace más de 20 años. Nuestros servicios combinan la seguridad para la prevención de robos, la preservación del patrimonio, la mejora de la seguridad vial, y la optimización de la gestión logística para el control de todas las variables de cada vehículo.

Strix es miembro de IAATI



**Miembros de
IAATI**

Designados por la **International Association of Auto Theft Investigators** para encabezar su Capítulo para América Latina, Centroamérica y el Caribe. IAATI es una asociación internacional que se formó en 1952 y está enfocada mejorar la comunicación y coordinación de los profesionales que investigan el robo de vehículos.

Con representación en 35 países, otorga la membresía a representantes de agencias de aplicación de la ley, y a otros con interés legítimo en el análisis, investigación de la sustracción de rodados, la prevención y la educación.

<https://iaati.org/branch/latin-american-branch/sobre-nosotras>

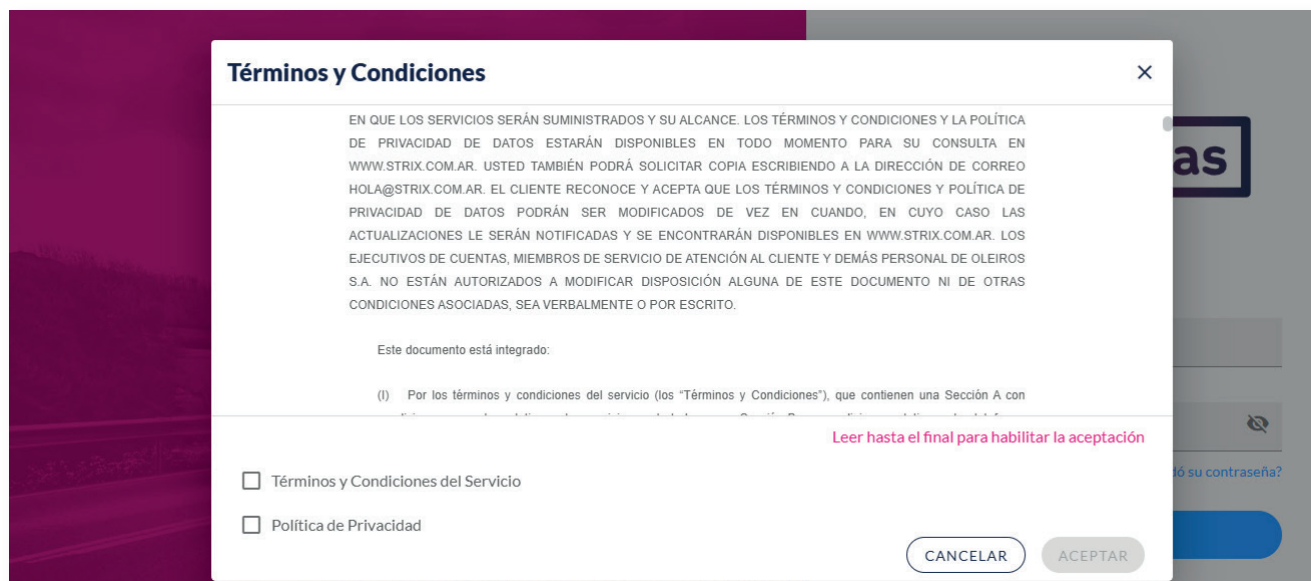
2. Alta de usuario

Una vez que el usuario es creado en la plataforma recibirá un correo cuyo asunto se denomina: **Bienvenido a Strix Flotas!**, donde se encuentra un enlace a la página que contiene las instrucciones para la configuración de la contraseña, la cual deberá estar conformada para una cadena de al menos 8 caracteres, una letra mayúscula, una letra minúscula y un número. En algunos casos la comunicación podrá llegar a la bandeja de correo no deseado, por lo tanto, es recomendable revisar esta bandeja en caso de no recibir el correo de manera oportuna. Adicionalmente, el enlace caduca 72 horas después de haber sido creado el usuario, en caso de haber transcurrido este plazo el usuario deberá contactar al servicio al cliente de Strix o a otro usuario **Administrador de Flota** de su misma empresa/compañía (si este ya existe) para generar un nuevo correo de bienvenida.



Si el proceso de alta corresponde a un nuevo usuario de una nueva empresa/compañía, el primer usuario deberá leer y aceptar los **Términos y Condiciones** del servicio en nombre de su organización para poder hacer uso de la aplicación.

Podrá consultar esta información en el siguiente enlace:
<https://strix.com.ar/legales/flotas/terminos-y-condiciones>



La aceptación de los **Términos y Condiciones** solo puede hacerse a través de la **Plataforma Web**, por esta razón, así el usuario únicamente desee hacer uso de la Aplicación Móvil deberá acceder a la primera al menos una vez.

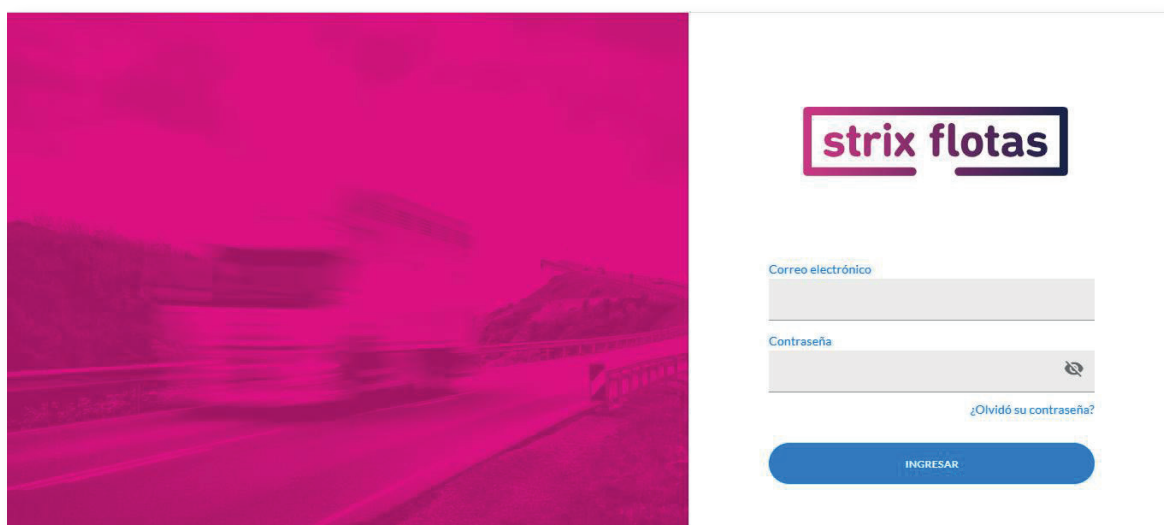


3. Ingreso a la Plataforma Web

3.1 Inicio de sesión

Como usuario usted deberá dirigirse al siguiente enlace e ingresar el correo electrónico y contraseña.


<https://flotas.strix.com.ar/portal/login>



The screenshot shows the login interface for 'strix flotas'. On the left is a large image of a highway with a pink overlay. On the right is a white login box. At the top of the box is the 'strix flotas' logo. Below it are two input fields: 'Correo electrónico' and 'Contraseña'. The password field has an eye icon to toggle visibility. Below the password field is a link that says '¿Olvidó su contraseña?'. At the bottom of the box is a blue button labeled 'INGRESAR'.

3.2 Recuperar contraseña

En caso de no recordar su contraseña deberá hacer clic sobre la opción ¿Olvido su contraseña? e ingresar el usuario (correo electrónico), para recibir un correo con un enlace que le permitirá recuperarla.



The screenshot shows the password recovery interface for 'strix flotas'. On the left is the same highway image with a pink overlay. On the right is a white recovery box. At the top is the 'strix flotas' logo. Below it is the heading 'Recuperar contraseña'. Under the heading is a message: 'Enviaremos a su correo electrónico un link para recuperar su contraseña'. Below this is an input field labeled 'Correo electrónico'. Below the input field is a link that says 'Volver a inicio de sesión.'. At the bottom of the box is a blue button labeled 'ENVIAR'.

Una vez recibido el mensaje, se deberá hacer clic en el enlace indicado. Se recomienda revisar la bandeja de correo no deseado.



¡Hola!

Recibimos tu solicitud para restablecer la contraseña de tu cuenta.

Te invitamos a hacer click en el siguiente enlace para continuar:

Crear contraseña

Si el botón no funciona, copió y pegá el siguiente link en tu navegador:
<https://flotas.strix.com.ar/portal/login/reset-password/nnunez@strix.com.ar/c1ee1e1d-e8ea-483a-bbb9-988cc4b1ea72/mrn:person:bebb7d0f-4c4b-47ba-9b0d-149dd462a0a5>

Una vez restablecida la contraseña, iniciá sesión en la plataforma web o App Mobile.

4. Plataforma Web

A continuación, se presentan los diferentes módulos de la plataforma y sus principales funciones:



Administración

- Gestión de entidades (vehículos y activos monitoreados con equipos GPS portables).
- Alta/Baja/Modificación de personas y asignación de roles.
- Gestión de zonas existentes y creación de nuevas.
- Configuración de eventos.
- Configuración de etiquetas.
- Configuración de grupos de personas.

Monitoreo

- Visualización de entidades en tiempo real.
- Bandeja de notificación de eventos.
- Visualización de zonas.

Informes

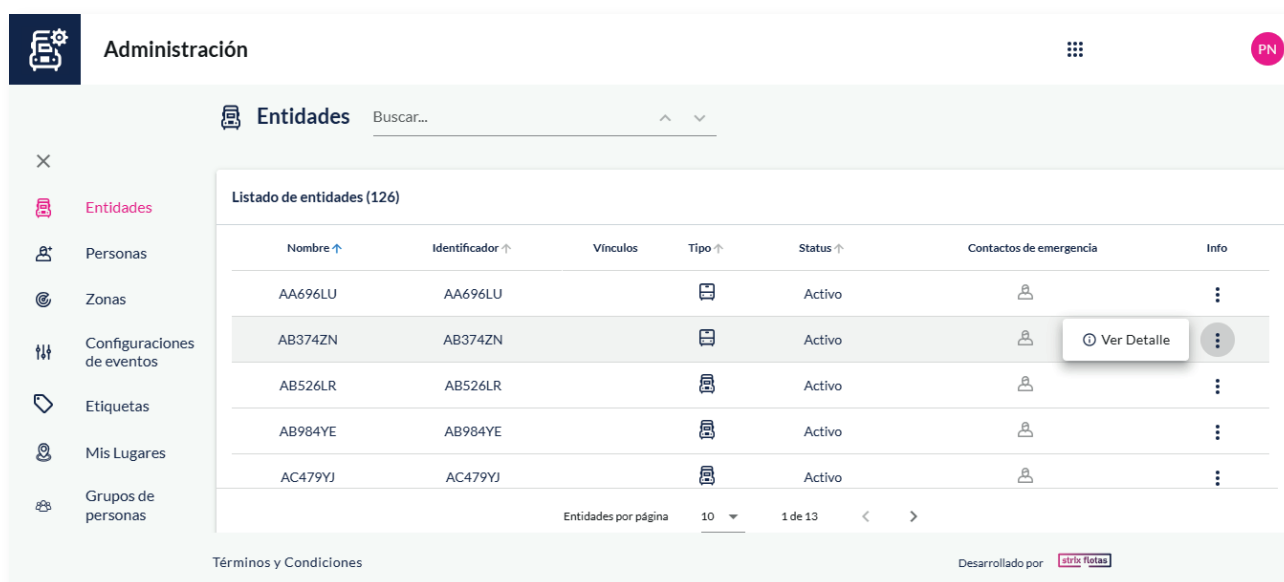
- Consumo de combustible por distancia recorrida (servicio adicional)
- Detenciones
- Distancia recorrida
- Exceso de velocidad
- Histórico de eventos
- Informe de control de zonas

- > Informe de temperatura (servicio adicional)
- > Informe de viajes
- > Móviles que no reportan.

4.1. Módulo: Administración


4.1.1. Entidades


Esta sección permite acceder al listado de entidades (vehículos u otros dispositivos GPS portátiles) que reportan en la plataforma, indicando Nombre, Identificador, Tipo, Status, Contactos de energía y mayor información.





| | |
|--------------------------------|-----------------------------------------------------------------------------------------------------------------------------------------------------------------------------------------------------------------------------------------------|
| Nombre | Descripción de la entidad. |
| Identificador | Corresponde al dominio de la entidad. |
| Vínculos | Indica si la visualización de la entidad se encuentra compartida con otra cuenta. |
| Tipo | Muestra mediante un icono el tipo de entidad (vehículo, maquinaria, moto, tráiler, tractor, GPS portátil). |
| Status | Estado de la entidad (Activo, Inactivo, Suspendido, Moroso). |
| Contactos de emergencia | Personas a contactar en caso de emergencia. El número sobre el icono indica la cantidad de personas asociadas a la entidad (Es mandatorio configurar contactos de emergencia en caso de contratar servicios monitoreados por Strix). |
| Info | Permite consultar mayor información sobre la entidad. |


En el extremo derecho de la página se encuentra la columna **Info**, donde haciendo clic sobre los tres puntos, aparecerá un icono con el texto **Ver Detalle**, el cual habilita el acceso mayor información de la entidad previamente seleccionada.



Administración



Detalle de la entidad



 Editar






Entidades



 Personas



 Zonas


 Configuraciones de eventos


 Etiquetas


 Mis Lugares


 Grupos de personas



Nombre
KMC139

Tipo
Vehículo

Subtipo
Camioneta

Solución contratada
STRIX FLOTAS LOGISTICA

Foto
-

Estado del servicio
Activo

Fecha de inicio
09/01/2025

Kilometraje
8090.1 Km


Horas en uso
119


Servicios Activos


-Recupero GPS
 -Monitoreo Vehicular


Datos del vehículo


| Dominio | Marca | Modelo | Año | Color | Chasis | Motor |
|---------|--------|--------|------|--------|--------|-------|
| KMC139 | NISSAN | D21 | 2025 | BLANCO | SD | SD |


Términos y Condiciones
 Desarrollado por 



Administración






 Editar






Entidades



 Personas


 Zonas


 Configuraciones de eventos


 Etiquetas


 Mis Lugares


 Grupos de personas

Servicios Activos

-Sensor portón de Carga
 -Entrega
 -Monitoreo Vehicular
 -Exceso de velocidad por tipo de vía

-Corte de combustible
 -Recupero GPS
 -Botón de pánico
 -Recupero VLU

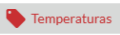
Datos del vehículo


| Dominio | Marca | Modelo | Año | Color | Chasis | Motor |
|---------|-------|--------|------|-------|---------|-------------|
| KMS599 | FORD | T | 2020 | GREY | VCXS523 | 123456789AC |

Contactos de emergencia

Juan Tamariz
DNI 99999999

+54 11 5043 9999
+54 11 5000 8888


Temperaturas

Términos y Condiciones
 Desarrollado por 

4.1.2. Personas

Esta sección permite visualizar y configurar personas con sus correspondientes roles.

Administración

DS

Personas

Buscar... ^ v

×

- Entidades
- Personas**
- Zonas
- Configuraciones de eventos
- Etiquetas
- Mis Lugares
- Grupos de personas

Listado de Personas (21)

[+ Agregar](#)

| Nombre ↑ | Correo electrónico ↑ | Roles ↑ | Entidades asignadas |
|----------------|------------------------------|---------------------------------------------------|---------------------|
| Leandro Fulvio | leandro.fulvio@leapsight.com | Contacto de Emergencia Usuario (Administrador) | ⋮ |
| Natalia Damico | natalia.s.damico@gmail.com | Usuario (Monitoreo) | 2 ⋮ |
| Nicolas Nuñez | nicolasnunezg1984@uca.edu | Usuario (Administrador de Subflota) | 67 ⋮ |
| Sergio Perez | sergioperez@rb.com | Conductor | ⋮ |

Términos y Condiciones

Desarrollado por

| | |
|----------------------------|-------------------------------------------------------------------------------------------------------------------------------------------------------------------------------|
| Nombre | Apellido y nombre de la persona. |
| Correo electrónico | Dirección de mail. |
| Roles | Diferentes roles que puede cumplir la persona: Usuario (administrador de flota, administrador de subflota, monitoreo, informes), Conductor, Contacto de emergencia, Contacto. |
| Entidades asignadas | Entidades asociadas al usuario (administrador de subflota, monitoreo, informes). |
| ⋮ | Permite acceder al detalle de la persona o eliminarla. |

Administración

Entidades

Personas

Zonas

Configuraciones de eventos

Etiquetas

Mis Lugares

Grupos de personas

Nueva Persona

Los campos con (*) son obligatorios

Nombre (*)

Apellido (*)

Correo electrónico (*)

Tipo documento (Opcional)

Número (Opcional)

Usuario


Contacto de emergencia


Conductor


Contacto


Términos y condiciones


Desarrollado por





 Entidades


 **Personas**

 Zonas

 Configuraciones de eventos

 Etiquetas

 Mis Lugares

 Grupos de personas

Administración

Nombre (*)

0 / 25

Apellido (*)

0 / 25

Correo electrónico (*)

Tipo documento (Opcional)

Número (Opcional)

Rol (*)

Perfil

Monitoreo


Administrador de Subflota

Administrador

Informes

Limitar la visualización de entidades a: (*)

Términos y Condiciones

Desarrollado por 

Administración

Entidades

Personas

Zonas

Configuraciones de eventos

Etiquetas

Mis Lugares

Grupos de personas

Nombre (*)

0 / 25

Apellido (*)

0 / 25

Correo electrónico (*)

Tipo documento (Opcional)

Número (Opcional)

Rol (*)

Conductor

Número identificador (Opcional)

0000 9999FF...

Agregar Rol

CANCELAR

GUARDAR

Términos y Condiciones

Desarrollado por

[illegible]

A continuación, se presenta una descripción de las opciones de roles disponibles, funciones y permisos en la plataforma. Y algunos ejemplos de roles configurados.

Descripción de los roles de usuario:

| Permisos | Administrador de Flota | Administrador de Subflota | Monitoreo | Informes |
|----------------------------------------------------------------------------------------------|------------------------|---------------------------|-----------|----------|
| Crear otros usuarios: Administrador de Flota, Administrador de Subflota y Monitoreo | ✓ | ✗ | ✗ | ✗ |
| Crear otros usuarios: Administrador de Subflota y Monitoreo | ✗ | ✓ | ✗ | ✗ |
| Crear otros roles: Contactos de Emergencia, Contactos y Conductores | ✓ | ✓ | ✗ | ✗ |
| Consultar o ser destinatario para la notificación de eventos | ✓ | ✓ | ✓ | ✗ |
| Consulta de zonas | ✓ | ✓ | ✓ | ✗ |
| Configuración de zonas | ✓ | ✓ | ✗ | ✗ |
| Configuración de eventos | ✓ | ✓ | ✗ | ✗ |
| Utilizar las funciones corte y restauración de combustible | ✓ | ✓ | ✗ | ✗ |
| Consultar y descargar histórico de recorridos | ✓ | ✓ | ✓ | ✗ |
| Consultar y descargar histórico de temperaturas | ✓ | ✓ | ✓ | ✗ |
| Descargar certificado de servicios | ✓ | ✓ | ✓ | ✗ |
| Configuración, Consulta y descarga de informes | ✓ | ✓ | ✓ | ✓ |
| Pueden ser limitados para gestionar y/o visualizar un subconjunto de la flota | ✗ | ✓ | ✓ | ✗ |

Descripción de otros roles:

Contacto de Emergencia

Persona que recibirá un llamado de la central de operaciones de Strix, en caso de presentarse eventos de seguridad y haber contratado **servicios monitoreados** (ej. botón de pánico monitoreado). **Únicamente disponible en Argentina.**

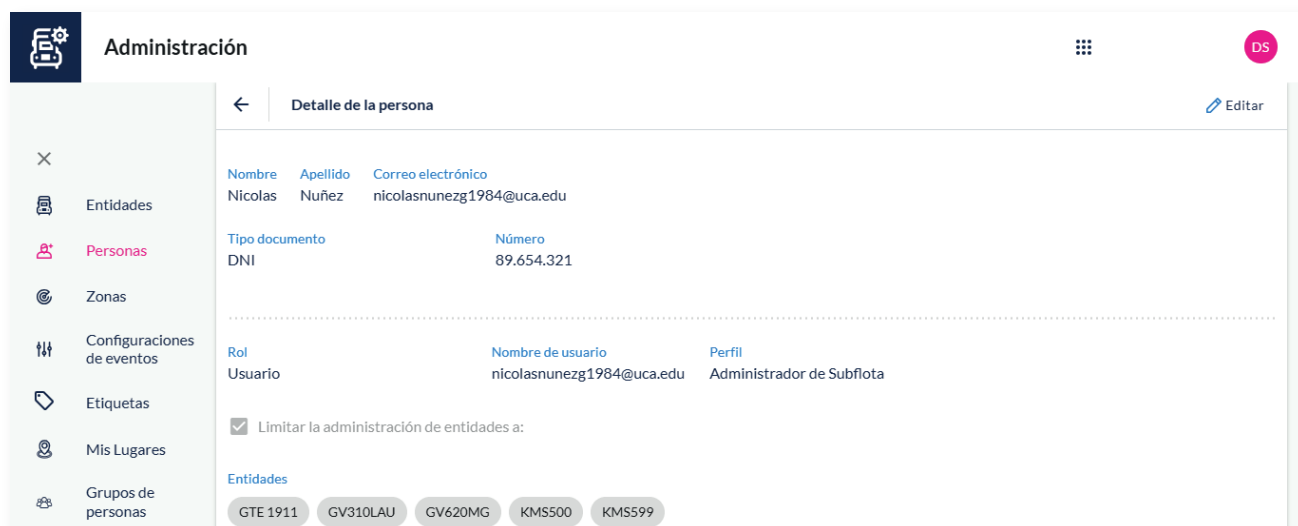
Contacto

Persona que tiene alguna relación con la entidad y cuya información se visualizará en la página a modo informativo.

Conductor

Persona asociada al número de identificador de la llave **iButton** o **Numero Identificador**, para posteriormente asignar a una entidad. (Servicio Adicional).

> Administrador de Subflota



The screenshot shows the 'Administración' dashboard with a sidebar menu. The 'Detalle de la persona' page is active, displaying the following information:

| Nombre | Apellido | Correo electrónico |
|---------|----------|---------------------------|
| Nicolas | Nuñez | nicolasnunezg1984@uca.edu |

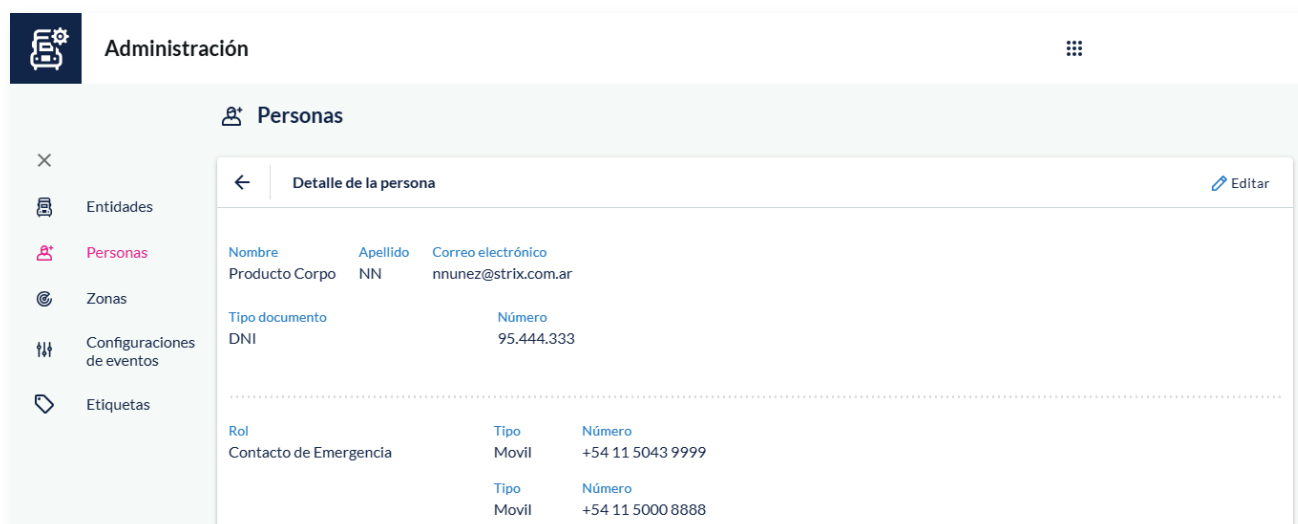
| Tipo documento | Número |
|----------------|------------|
| DNI | 89.654.321 |

| Rol | Nombre de usuario | Perfil |
|---------|---------------------------|---------------------------|
| Usuario | nicolasnunezg1984@uca.edu | Administrador de Subflota |

☒ Limitar la administración de entidades a:

Entidades: GTE 1911, GV310LAU, GV620MG, KMS500, KMS599

> Contacto de Emergencia



The screenshot shows the 'Administración' dashboard with a sidebar menu. The 'Detalle de la persona' page is active, displaying the following information:

| Nombre | Apellido | Correo electrónico |
|----------------|----------|---------------------|
| Producto Corpo | NN | nnunez@strix.com.ar |

| Tipo documento | Número |
|----------------|------------|
| DNI | 95.444.333 |

| Rol | Tipo | Número |
|------------------------|-------|------------------|
| Contacto de Emergencia | Movil | +54 11 5043 9999 |
| | Movil | +54 11 5000 8888 |

> Conductor

Administración

Personas

Detalle de la persona [Editar](#)

| | | |
|----------------------|----------|-----------------------|
| Nombre | Apellido | Correo electrónico |
| Daniel | Dodino | ddodino@lojack.com.ar |
| Tipo documento | Número | |
| DNI | 6.563 | |
| Rol | | |
| Conductor | | |
| Número identificador | | |
| 1A955109 | | |

4.1.3. Zonas

Las zonas son superficies que configura un usuario administrador, sobre las cuales se podrán configurar eventos.

Administración

Zonas

Listado de Zonas (5) [DESACTIVAR TODAS](#) [Agregar](#)

| Selección | Nombre | Forma | Eventos Configurados | |
|-----------|----------------------|-------|----------------------|--|
| | Mendoza | | 1 | |
| | Peaje variante rapel | | 0 | |
| | Santiago | | 1 | |
| | Talca | | 0 | |
| | Valparaiso | | 0 | |

Zonas por página: 10 1 de 1

Mapa:

| | |
|-----------------------------|-------------------------------------------------------------|
| Selección | Para visualizar en el mapa la superficie asociada al Nombre |
| Nombre | Identificación de la zona |
| Forma | Puede ser poligonal o circular |
| Eventos Configurados | Eventos asociados a la zona |
| : | Permite acceder al detalle de la zona o eliminarla |

Una vez creadas las zonas se puede modificar tanto el nombre como la cobertura sobre el mapa arrastrando los puntos que forman parte del dibujo, en el caso de las zonas

poligonales o modificando los parámetros Latitud, Longitud o Radio (metros) en el caso de las zonas circulares.



4.1.4. Configuración de Eventos

La configuración de eventos presenta un alto grado de personalización permitiendo al usuario definir las situaciones parámetros tales como:

| Nombre | Identificación del evento |
|------------------------|------------------------------------------------------------------------------------------------------------------------------------------------------------------------------------------------------------------------------------|
| Condiciones | Situación o conjunto de situaciones a evaluar. Ejemplo: Si la situación ocurre dentro o fuera de una zona previamente configurada según lo explicado previamente. |
| Tolerancia | Límite para considerar que la condición se ha cumplido. Ejemplo: Se puede seleccionar la notificación de excesos de velocidad sin importar su duración o si estos tienen una duración mayor o igual a 5 minutos. |
| Restricciones Horarias | Rango de días y horarios donde se desea realizar el monitoreo del evento. |
| Notificaciones | Personas que deberán ser informadas cuando suceda el evento (pueden ser notificadas a través de las plataformas web/móvil o correo electrónico), las cuales deberán estar previamente configuradas según lo explicado previamente. |
| Entidades Aplicadas | Entidades que están relacionadas con el evento |
| ⋮ | Permite acceder al detalle del evento o eliminarlo |



×

Entidades

Personas

Zonas

Configuraciones de eventos

Etiquetas

Configuraciones de Eventos

Buscar...

Configuraciones de eventos (79)

Agregar

| Nombre ↑ | Condiciones ↑ | Restricciones Horarias | Notificaciones | Entidades Aplicadas |
|-----------------------|------------------------------|------------------------|----------------|---------------------|
| 1 Apertura de puerta | Apertura indebida de puerta | | 1 | 1 |
| 1 Exceso de velocidad | Limite: 100 Km/h | | 2 | 41 |
| 3 Fuera de Zona | Fuera de zona: Montevideo... | | 1 | 39 |
| 4 Sin | | | | 1 |

Eventos por página


10

1 de 8

<

>

Términos y Condiciones

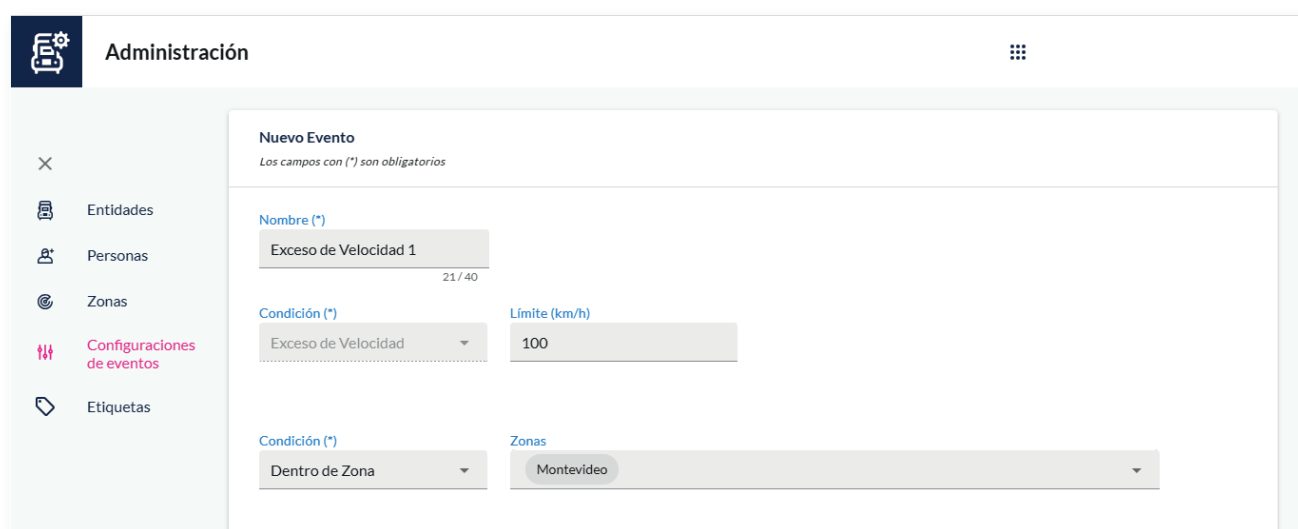
Desarrollado por 

A continuación, se presenta un listado de los posibles eventos a configurar, no obstante, se advierte que la configuración de estos depende del nivel de servicio contratado y el hardware instalado, por lo tanto, no todos los eventos hacen parte del nivel de servicio básico (*).

| Descripción de los Eventos | Todos | Indebidos | Dentro de Zona | Fuera de Zona | En Contacto | Sin Contacto |
|--------------------------------------|-------|-----------|----------------|---------------|-------------|--------------|
| Aceleración Brusca (*) | ✓ | | | | | |
| Apertura de Portón (*) | ✓ | ✓ | | | | |
| Apertura de Puerta (*) | ✓ | ✓ | | | | |
| Batería Baja (*) | ✓ | | | | | |
| Carga de Combustible (*) | ✓ | | ✓ | ✓ | | |
| Combustible Cortado (*) | ✓ | | | | | |
| Combustible Restablecido (*) | ✓ | | | | | |
| Conexión de Batería | ✓ | | ✓ | ✓ | | |
| Dentro de Zona | ✓ | | | | | |
| Desconexión de Batería | ✓ | | ✓ | ✓ | | |
| Desenganche (*) | ✓ | ✓ | | | | |
| Desvío de Combustible (*) | ✓ | | | ✓ | | |
| Detención Prolongada | ✓ | | ✓ | ✓ | ✓ | ✓ |
| En Contacto | ✓ | | ✓ | ✓ | | |
| Exceso de Velocidad | ✓ | | ✓ | | | |
| Frenada Brusca (*) | ✓ | | | | | |
| Fuera de Zona | ✓ | | | | | |
| Giro Brusco (*) | ✓ | | | | | |
| Inicio de Movimiento | ✓ | | | ✓ | | ✓ |
| No Reporta | ✓ | | ✓ | ✓ | | |
| Pánico (*) | ✓ | | | | | |
| RPM Excesivo (*) | ✓ | | | | | |
| Ralentí Excesivo (*) | ✓ | | | ✓ | | |
| Sensor de múltiples temperaturas (*) | ✓ | | | | | |
| Sensor de temperatura (*) | ✓ | | | | | |
| Sin contacto | ✓ | | ✓ | ✓ | | |
| Temperatura de Motor (*) | ✓ | | | | | |

Strix Flotas ofrece eventos de seguridad autos gestionados o monitoreados: **Pánico**, **Apertura de portón**, **Apertura de puerta** y **Desenganche**. En caso de haber contratado eventos de seguridad **auto gestionados**, estos serán notificados a los usuarios o contactos designados, a través de las plataformas web, móvil y correo electrónico. Y deberán ser configurados en la plataforma como cualquier otro evento, en caso contrario los usuarios no recibirán notificaciones.

En las siguientes imágenes se presenta un ejemplo de configuración del evento **Exceso de Velocidad**.




The screenshot shows the 'Administración' interface with a sidebar menu. The main content area is titled 'Nuevo Evento' and includes a note: 'Los campos con (*) son obligatorios'. The form fields are as follows:

- Nombre (*):** Exceso de Velocidad 1 (with a character count of 21/40).
- Condición (*):** Exceso de Velocidad (dropdown menu).
- Límite (km/h):** 100 (input field).
- Condición (*):** Dentro de Zona (dropdown menu).
- Zonas:** Montevideo (dropdown menu).



The screenshot shows the 'Administración' interface with a sidebar menu. The main content area is titled 'Nuevo Evento' and includes a note: 'Los campos con (*) son obligatorios'. The form fields are as follows:

- Tolerancia:**
 - Minutos:** 5 (input field).
 - Segundos:** 0 (input field).
- Exceso de velocidad sólo permite una tolerancia máxima de 20 minutos** (warning message).
- Seleccione Los Días A Aplicar:**
 - Days: L, M, M, J, V, S (radio buttons).
 - ☐ Todos los días.
- Seleccione Rangos Horarios:**
 - Desde:** 00:00 (clock icon).
 - Hasta:** 23:59 (clock icon).
 - [+ Agregar Rango Horario](#) (button).


Administración

AA696LU AB374ZN AB526LR

X

Entidades

Personas

Zonas

Configuraciones de eventos

Etiquetas

Mis Lugares


Grupos de personas

Etiquetas asignadas

Destinatarios

Personas

Giannina Molina Corpo


Administración

Supervisores

X

Entidades

Personas

Zonas

Configuraciones de eventos

Etiquetas

Mis Lugares

Grupos de personas

Notificaciones

☒ Bandeja de notificaciones
☒ Vía e-mail

Críticidad

Baja

Media

Alta

Crítica

GUARDAR

Personas

☒ Bandeja de notificaciones
☒ Vía e-mail

Zonas

Configuraciones de eventos

Críticidad

Baja

Personas

☒ Bandeja de notificaciones
☒ Vía e-mail

Zonas

Configuraciones de eventos

Críticidad

Media

Personas

☒ Bandeja de notificaciones
☒ Vía e-mail

Zonas

Configuraciones de eventos

Críticidad

Alta

Personas

☒ Bandeja de notificaciones
☒ Vía e-mail

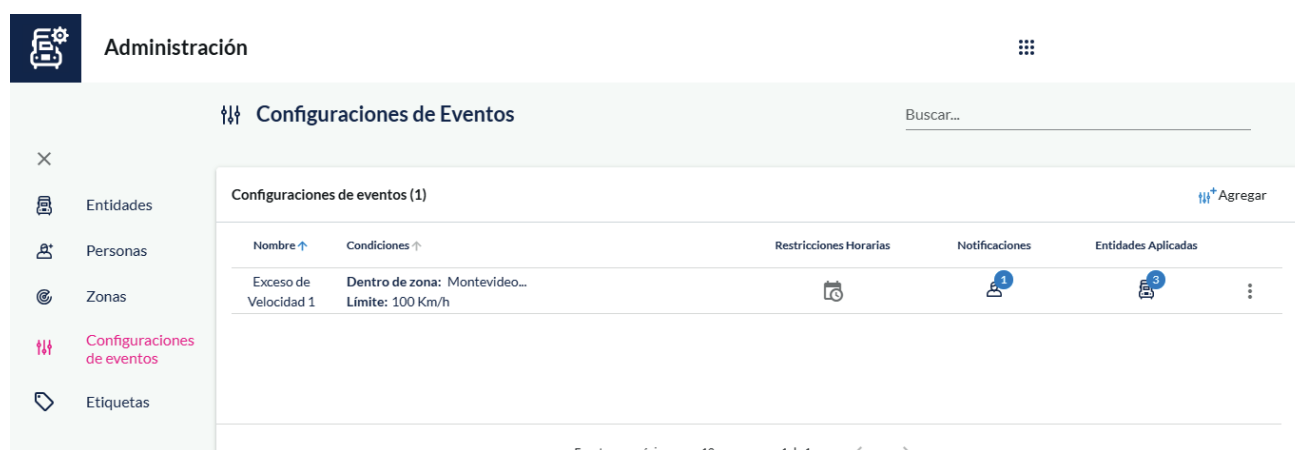
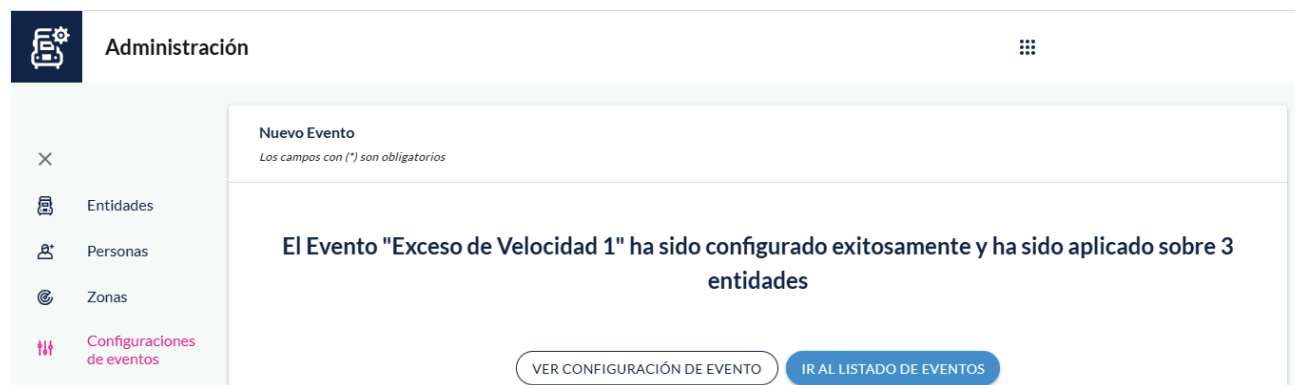
Zonas

Configuraciones de eventos

Críticidad

Crítica

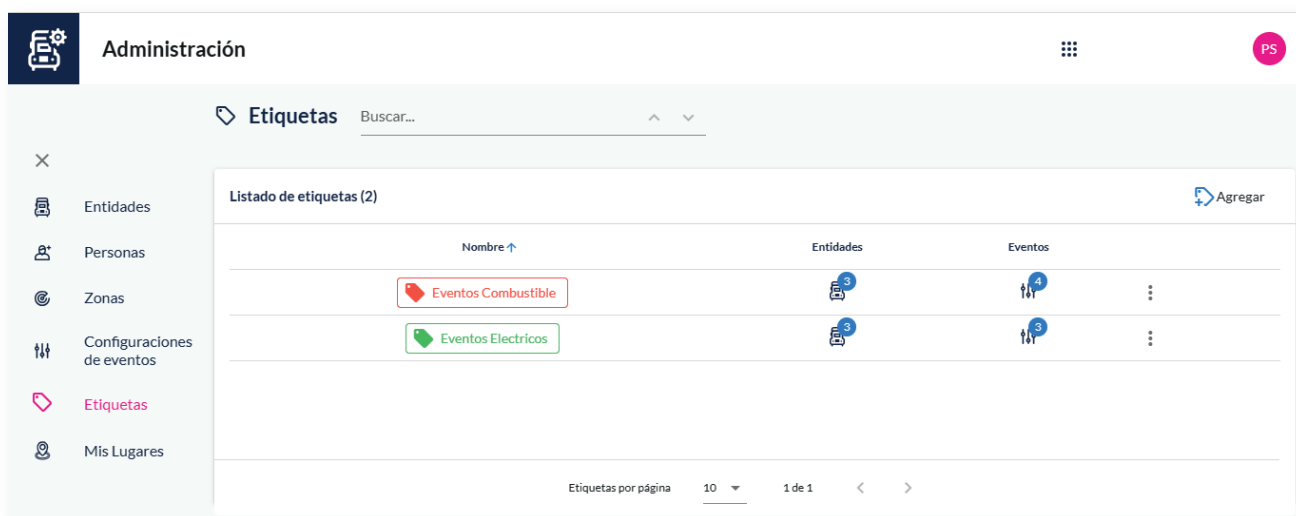
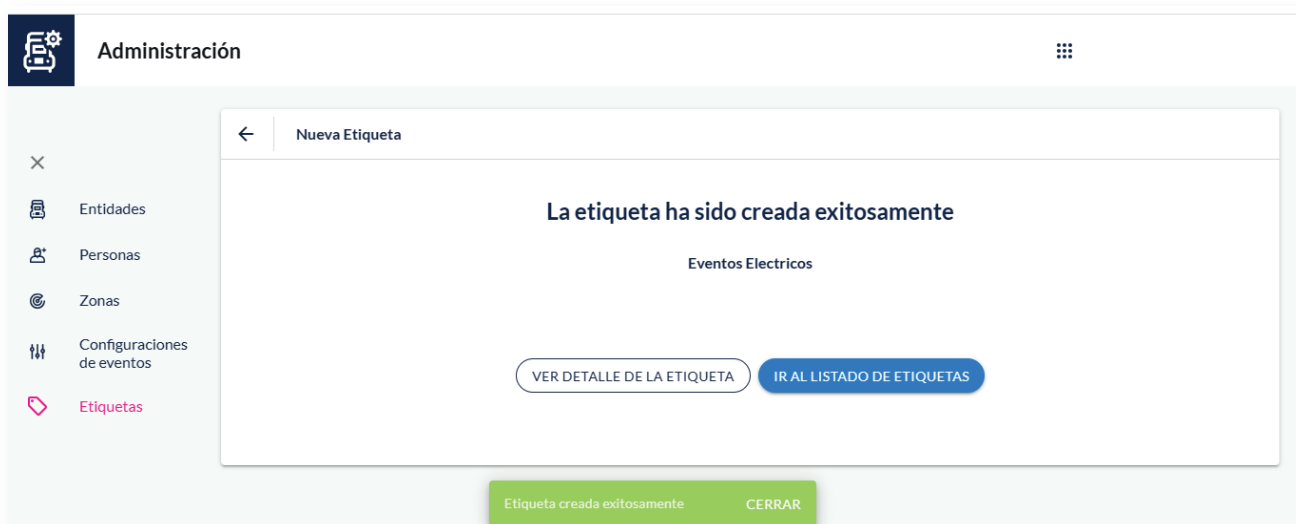
La configuración de eventos permite asignar un nivel de criticidad de acuerdo con las necesidades de cada cliente, quienes podrán determinar cuáles eventos consideran de nivel **Bajo**, **Medio**, **Alto** o **Crítico**. El hacer uso de esta opción contribuye a dar mejor visualización a los eventos de mayor relevancia en la bandeja de notificaciones ubicada en el módulo **Monitoreo**.



4.1.5. Etiquetas

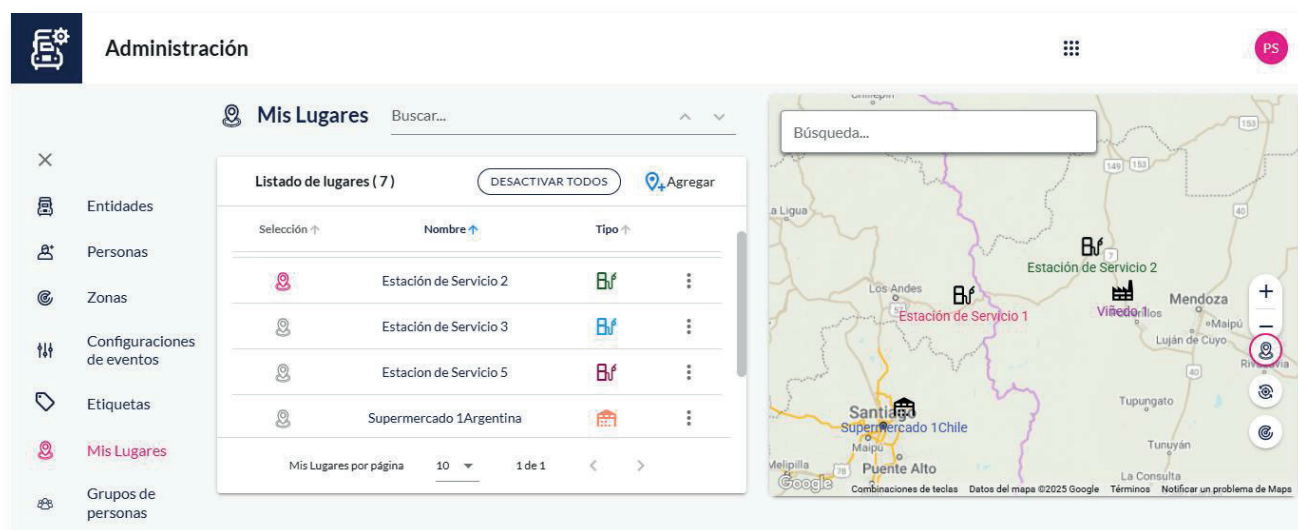
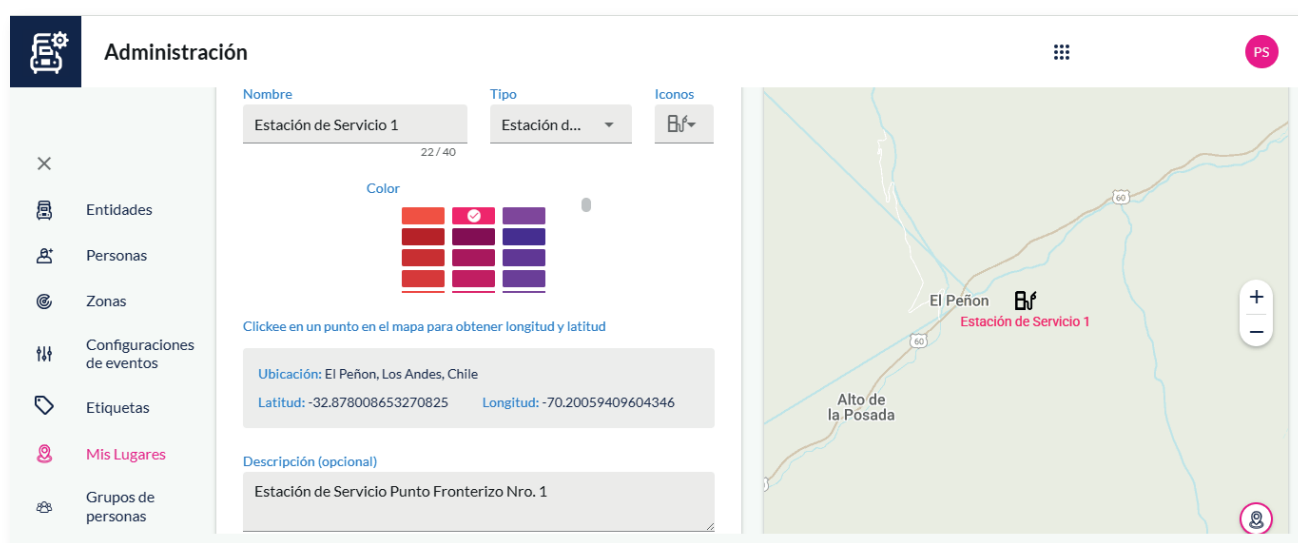
Es una función que permite agrupar eventos y entidades de una forma rápida y sencilla, reduciendo tiempos de configuración y selección de entidades para su monitoreo. En las siguientes imágenes se presenta un ejemplo de configuración de una etiqueta denominada **Eventos Eléctricos**, a la cual se han asociado los eventos previamente configurados: **No Reporta**, **Sin Contacto** y **Desconexión de Batería** y 3 entidades.

En caso de que el usuario desee incorporar un nuevo evento o agregar nuevas entidades, el evento desde su proceso de configuración podrá ser adherido a esta etiqueta o las nuevas entidades podrán ser adheridas directamente a la misma, evitando la realización de nuevas configuraciones por separado de cada evento. Adicionalmente, las etiquetas permitirán seleccionar de forma más rápida las entidades que se deseen visualizar de forma simultánea en el módulo **Monitoreo** o sobre la cuales se desee ejecutar **Informes** en el módulo que tiene el mismo nombre.



4.1.6. Mis Lugares

Cualquier lugar que sea considerado de interés por el usuario de la plataforma puede ser creado en el mapa utilizando la opción **Mis Lugares**, esta función permite seleccionar una variedad de tipos, iconos y colores, destacándose las opciones: Clientes, Depósitos, Empresas, Estación de Servicio, Paradas Autorizadas, Paradores, Parque Industrial, Plantas, Transportes y otros. Estos lugares no pueden ser asociados a eventos a diferencia de las zonas.

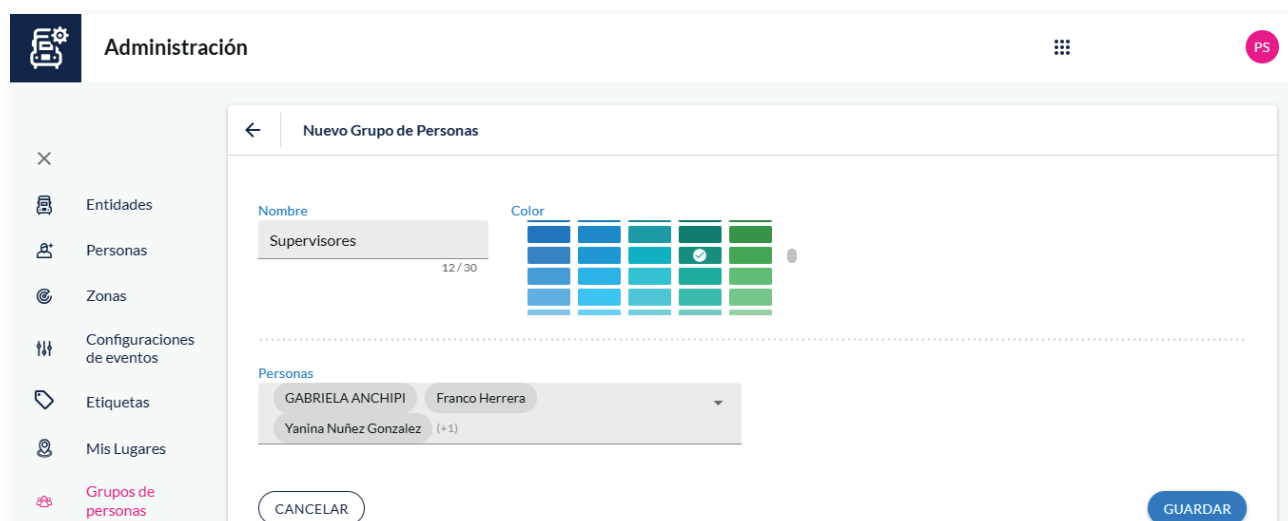


4.1.7. Grupos de Personas

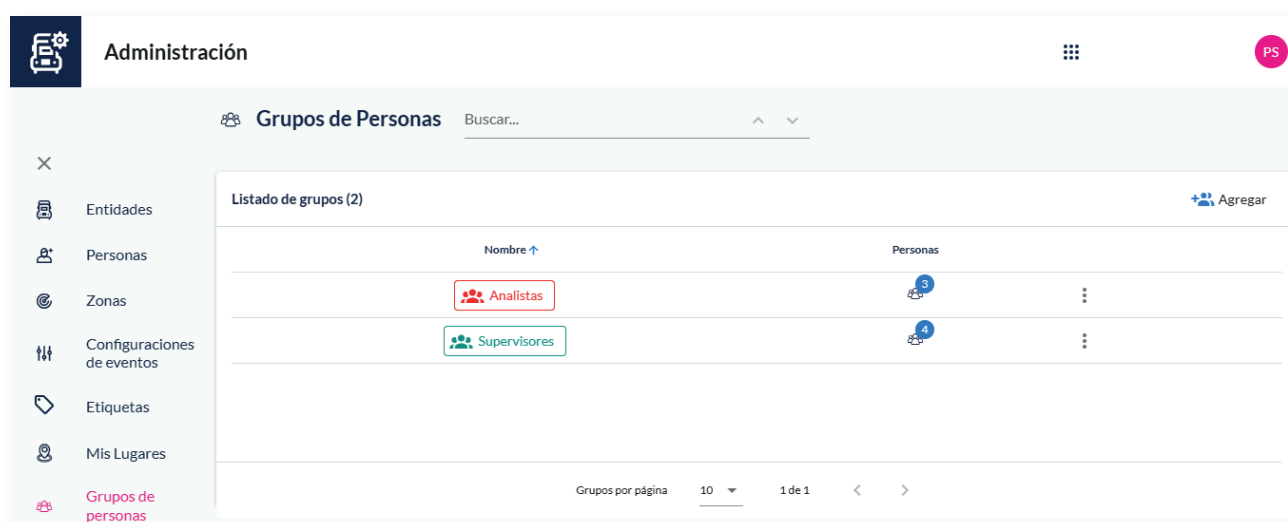
Al igual que **Etiquetas** la función **Grupos de Personas** está diseñada para simplificar los pasos de configuración a aquellos clientes que cuentan con numerosas personas haciendo uso de la plataforma. Las personas previamente configuradas podrán ser asociadas a grupos según su jerarquía, funciones o cualquier otra necesidad. Una vez creados los grupos, estos podrán ser seleccionados como destinatarios en la notificación de eventos.

En las siguientes imágenes se presenta un ejemplo de cómo crear un grupo de personas, como se visualizan los grupos establecidos y como se pueden agregar al listado de destinatarios en un evento.

- Configuración de un grupo de personas.



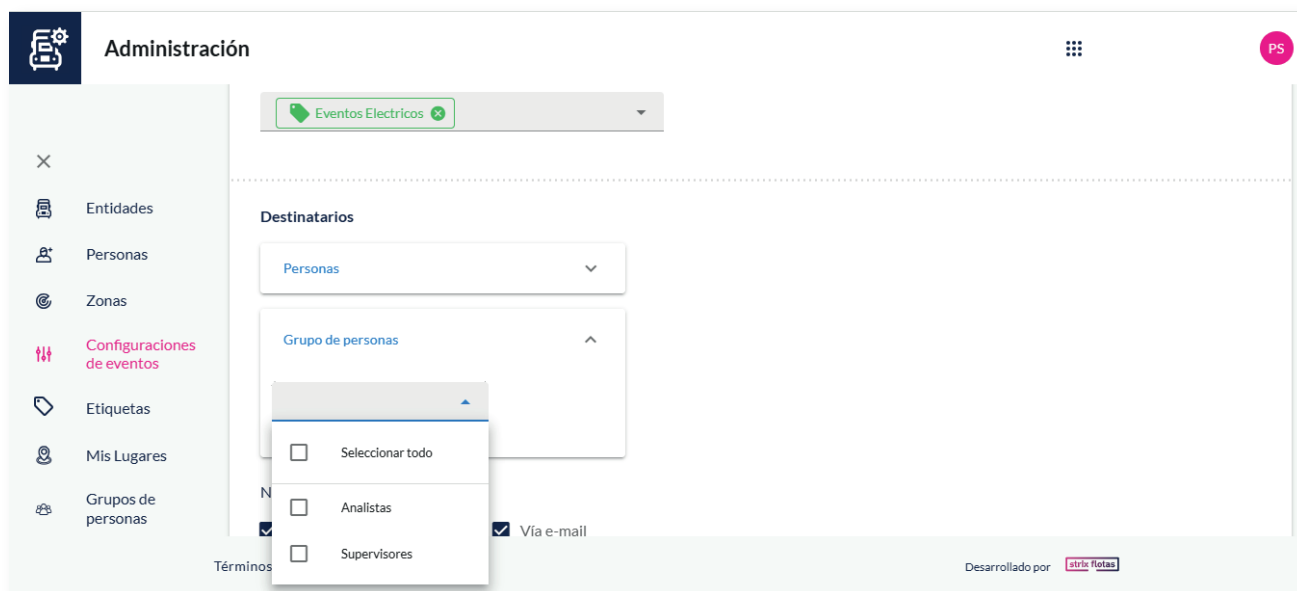
The screenshot shows the 'Administración' (Administration) sidebar on the left with 'Grupos de personas' (Groups of people) highlighted. The main area is titled 'Nuevo Grupo de Personas' (New Group of People). It features a 'Nombre' (Name) field with the value 'Supervisores' and a character count '12 / 30'. To the right is a 'Color' selection grid with a 4x5 grid of colored squares, where the third square in the second row is selected. Below the color grid is a 'Personas' (People) section showing a list of names: 'GABRIELA ANCHIP', 'Franco Herrera', and 'Yanina Nuñez Gonzalez (+1)'. At the bottom are 'CANCELAR' and 'GUARDAR' (Save) buttons.



The screenshot shows the 'Administración' (Administration) sidebar on the left with 'Grupos de personas' (Groups of people) highlighted. The main area is titled 'Grupos de Personas' with a search bar 'Buscar...'. Below the title is a table titled 'Listado de grupos (2)' (List of groups (2)). The table has two columns: 'Nombre' (Name) and 'Personas' (People). The table contains two rows: 'Analistas' (Analysts) with 3 people, and 'Supervisores' (Supervisors) with 4 people. At the bottom, there is a pagination bar showing 'Grupos por página' (Groups per page) set to 10, and '1 de 1' (1 of 1).

| Nombre | Personas |
|--------------|----------|
| Analistas | 3 |
| Supervisores | 4 |

- Selección de un grupo de personas como destinatarios en la notificación de un evento.



Administración

Evento Eléctrico

Destinatarios

Personas

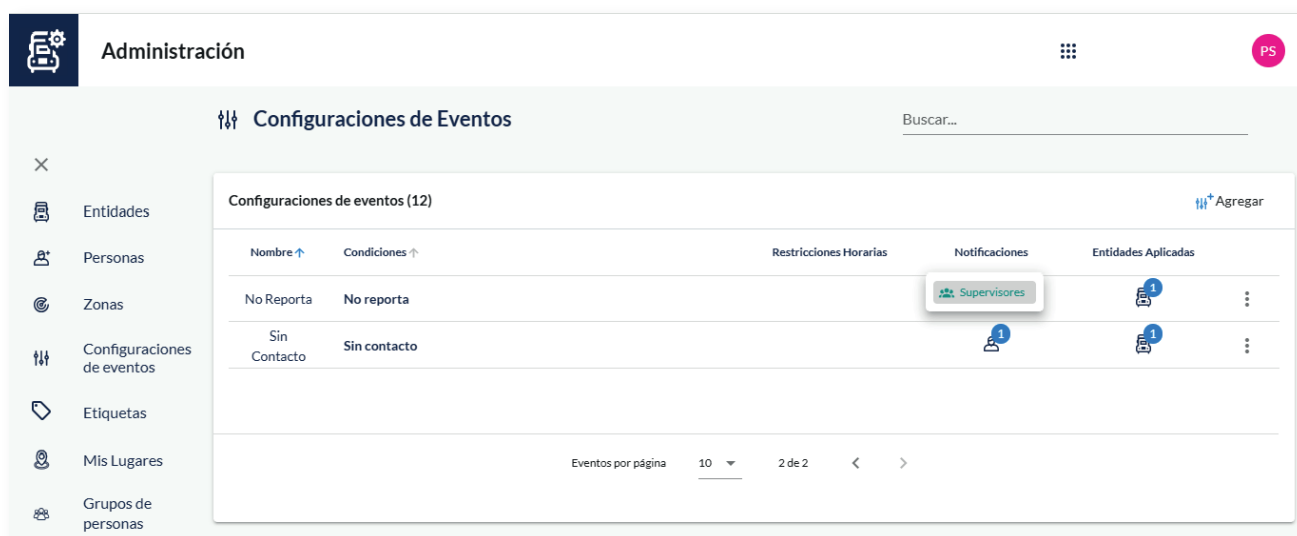
Grupo de personas

☐ Seleccionar todo
☐ Analistas
☐ Supervisores

☒ Vía e-mail

Términos

Desarrollado por **strix flotas**



Administración

Configuraciones de Eventos

Buscar...

Configuraciones de eventos (12) Agregar

| Nombre | Condiciones | Restricciones Horarias | Notificaciones | Entidades Aplicadas |
|--------------|--------------|------------------------|----------------|---------------------|
| No Reporta | No reporta | | | 1 |
| Sin Contacto | Sin contacto | | | 1 |

Eventos por página 10 2 de 2

4.2. Módulo: Monitoreo

4.2.1. Entidades

Esta sección permite al usuario ver en tiempo real las entidades, presentando su ubicación en el mapa, nombre, identificador, etiquetas asociadas, cuando fue el último reporte y estado actual, los cuales pueden ser:

| Descripción |
|----------------------------------------------------------------------|
| En Movimiento |
| Detenido en contacto |
| Detenido fuera de contacto |
| Acarreo |
| Moroso |
| Batería desconectada |
| Indicador de batería del GPS (no aplica para todos los modelos) |
| Indicador de batería baja del GPS (no aplica para todos los modelos) |
| Corte de combustible (servicio adicional) |

La búsqueda y selección de las entidades a visualizar se puede hacer de forma individual, masiva o invocando una etiqueta que contenga múltiples entidades. Utilizando esta última opción el usuario podrá ahorrar tiempo requerido para búsqueda y selección de múltiples entidades.

Utilizando la opción **Exportar Entidades** se puede exportar un archivo en formato XLSX o PDF de **todas** las entidades activas, informando: Nombre, Ubicación, Velocidad, Identificador, Tipo, Estado y Servicios (Adicionales) contratados. También se ofrece la opción **Exportar Certificados** que entrega un archivo comprimido que incluye cada uno de los certificados de servicio de todas las entidades en formato PDF, siempre y cuando estas hayan reportado durante las últimas 24 horas.

Monitoreo

Entidades

Notificaciones

Zonas

Mis Lugares

Monitoreo: Entidades

Buscar...

Lista de Entidades (3)

| Seguir | Nombre | Identificador | Etiquetas | Tipo | Estado | Último reporte |
|--------|-----------|---------------|-----------|------|--------|----------------|
| | 9607_CB03 | HWRB38 | | | | |
| | 9609_CB01 | HZPP55 | | | | |
| | 9616_CB02 | PLBW82 | | | | |

En Movimiento

Detenido en contacto

Detenido fuera de contacto

Acarreo

Moroso

Batería desconectada

Indicador de batería

Indicador de batería baja

Corte de Combustible

Búsqueda...

Mapa de Argentina con marcadores de entidades.

Monitoreo

Entidades

Notificaciones

Zonas

Mis Lugares

Monitoreo: Entidades

Buscar...

Lista de Entidades (3)

| Seguir | Nombre | Identificador | Etiquetas | Tipo | Estado | Último reporte |
|--------|-----------|---------------|-----------|------|--------|----------------|
| | 9607_CB03 | HWRB38 | | | | 0m 45s |
| | 9609_CB01 | HZPP55 | | | | 0m 0s |
| | 9616_CB02 | PLBW82 | | | | 2m 55s |

Filtrar por:

Entidades

Etiquetas

QUITAR TODOS

APLICAR

Búsqueda...

Mapa de Argentina con marcadores de entidades.

Monitoreo

Entidades

Notificaciones

Zonas

Mis Lugares

Monitoreo: Entidades

Buscar...

Lista de Entidades (3)

| Seguir | Nombre | Identificador | Etiquetas | Tipo | Estado | Último reporte |
|--------|-----------|---------------|-----------|------|--------|----------------|
| | 9607_CB03 | HWRB38 | | | | 2m 20s |
| | 9609_CB01 | HZPP55 | | | | 0m 0s |
| | 9616_CB02 | PLBW82 | | | | 4m 30s |

Exportar Entidades

Exportar Certificados

Búsqueda...

Mapa de Argentina con marcadores de entidades.

strix flotas

Certificado de Servicio de la Flota

A quien corresponda

De nuestra consideración:

Mediante la presente, certificamos que los móviles detallados a continuación pertenecientes a la firma **SA, TRANS** poseen Sistema de Monitoreo Strix Flotas.

| Nombre | Ubicación | Velocidad(Km/H) | Identificador | Tipo | Estado | Servicios | Fecha de último reporte |
|--------------------------|--------------------------------------------------------------------------------------------------------------------------|-----------------|---------------|----------|----------------------------|------------------------------------------------------------------------|-------------------------|
| DJX719 | C PELLEGRINI altura 1301/1699 - BELEN DE ESCOBAR (ESCOBAR, BUENOS AIRES, ARGENTINA) | 0 | DJX719 | Vehículo | Detenido fuera de contacto | Recupero GPS, Monitoreo Vehicular | 25/04/2025 16:08 |
| HCU595 | RUTA 9 altura 1701/2599 - BELEN DE ESCOBAR (ESCOBAR, BUENOS AIRES, ARGENTINA) | 0 | HCU595 | Vehículo | Detenido en contacto | Recupero GPS, Monitoreo Vehicular | 25/04/2025 16:24 |
| HQP669 | NUESTRAS MALVINAS altura 600/700 esquina EL ZORZAL - SAN ISIDRO (SAN ISIDRO, BUENOS AIRES, ARGENTINA) | 0 | HQP669 | Vehículo | Detenido fuera de contacto | Recupero GPS, Monitoreo Vehicular, Exceso de velocidad por tipo de vía | 25/04/2025 15:41 |
| FTL345 | MANSILLA altura 1800/2000 esquina ARTIGAS - BELEN DE ESCOBAR (ESCOBAR, BUENOS AIRES, ARGENTINA) | 0 | FTL345 | Vehículo | Detenido fuera de contacto | Recupero GPS, Monitoreo Vehicular | 25/04/2025 15:53 |
| FTL344 - PINCEN SIN DATO | SASTRE MARCOS DR. <EL TALAR> altura 1400/1600 esquina CATAMARCA <GRIL, PACHECO> - TIGRE (TIGRE, BUENOS AIRES, ARGENTINA) | 0 | FTL344 | Vehículo | Detenido en contacto | Recupero GPS, Monitoreo Vehicular | 25/04/2025 16:24 |
| COG908 | VARELA JOSE P. altura 4801/4899 esquina QUEVEDO (Barrio MONTE CASTRO) - CAPITAL FEDERAL - ARGENTINA | 0 | COG908 | Vehículo | Detenido fuera de contacto | Recupero GPS, Monitoreo Vehicular, Exceso de velocidad por tipo de vía | 25/04/2025 15:45 |

listado_de_entidades (3) - Excel

ARCHIVOINICIOINSERTARDISEÑO DE PÁGINAFÓRMULASDATOSREVISARVISTADESARROLLADORACROBAT

Calibri

11

A

A

Ajustar texto

General

Formato condicional

Dar formato como tabla

Estilos de celda

Insertar

Eliminar

Formato

Monitoreo: Entidades

Buscar...

Lista de Entidades (47)

| Seguir | Nombre | Identificador | Etiquetas | Tipo | Estado | Último Reporte |
|--------------------------|--------------------|---------------|-----------|----------|----------------------------|----------------|
| <input type="checkbox"/> | AF600VV | AF600VV | | Vehículo | Detenido fuera de contacto | 19m 42s |
| <input type="checkbox"/> | AUTO OBD NT46 4270 | NT464270 | | Vehículo | Detenido en contacto | 235d 21h |
| <input type="checkbox"/> | Auto Test CAI 1 | CAI1 | | Vehículo | Detenido fuera de contacto | 783d |
| <input type="checkbox"/> | BTG17L4178 | BTG17L4178 | | Vehículo | Detenido en contacto | |
| <input type="checkbox"/> | CAIQUEN2 | CAI2 | | Vehículo | Detenido fuera de contacto | |
| <input type="checkbox"/> | CAIQUEN2 | CAI2 | | Vehículo | Detenido fuera de contacto | |

Descarga completa

8 / 47 certificados generados con éxito.

0 certificados no generados por morosidad.

39 entidades no reportaron en las últimas 24hs.

CERRAR

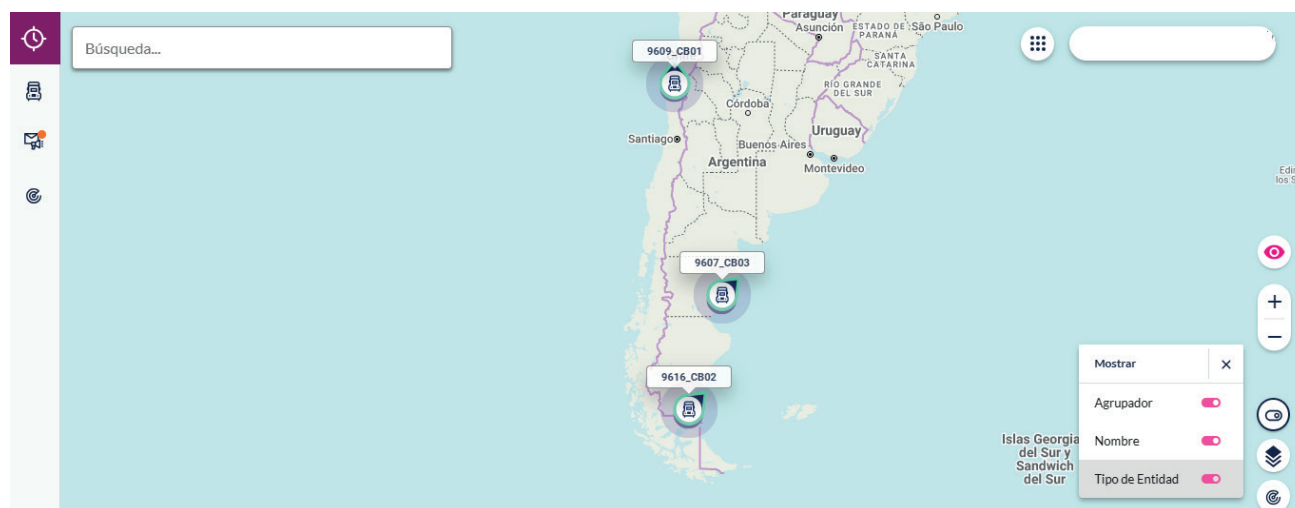
Certificados (11).zip 4.5 MB • Hecho

listado_de_entidades (7).pdf 504 KB • Hace 21 horas

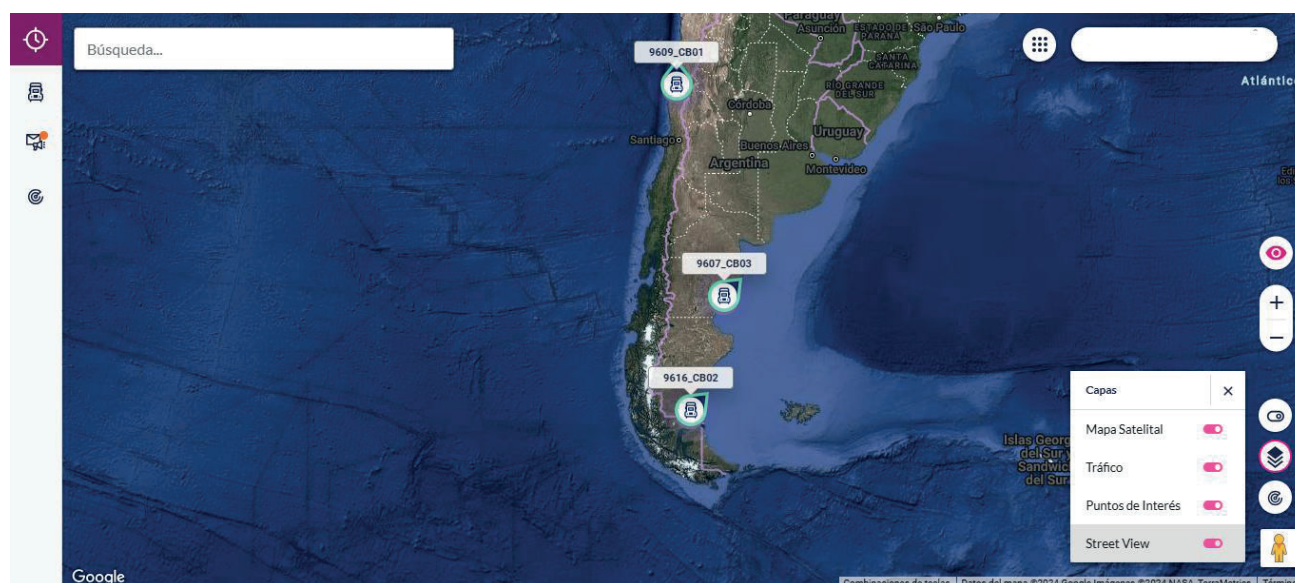
Historial de descargas completo

En la esquina inferior derecha del mapa, se encuentran más opciones y capas de visualización que le permiten hacer un mejor uso de la plataforma, estas opciones son:

| | |
|------------------------|------------------------------------------------------------------------------------------------------------|
| Agrupador | Indica la cantidad de entidades en una región determinada |
| Nombre | Aparece el nombre de cada entidad para identificarla |
| Tipo de entidad | Muestra mediante un icono el tipo de entidad (vehículo, maquinaria, moto, tráiler, tractor, GPS portátil). |

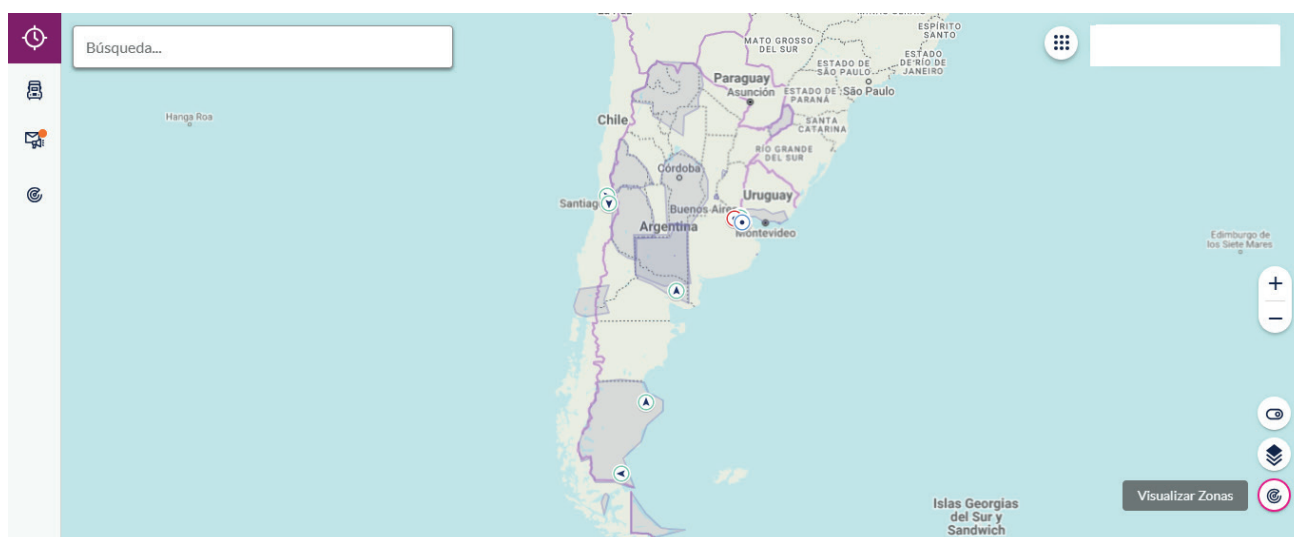


| | |
|--------------------------|-------------------------------------------------------------------------------------------------------------|
| Mapa Satelital | Muestra en detalle la geografía de la zona |
| Trafico | Detalla el nivel de tráfico de todas las calles ubicadas en los principales centros urbanos. |
| Puntos de Interés | Presenta Centros Comerciales, Plazas, Hospitales, y cualquier otro punto notable registrado en Google Maps. |
| StreetView | Permite colocar un punto de perspectiva a nivel peatón en el mapa |



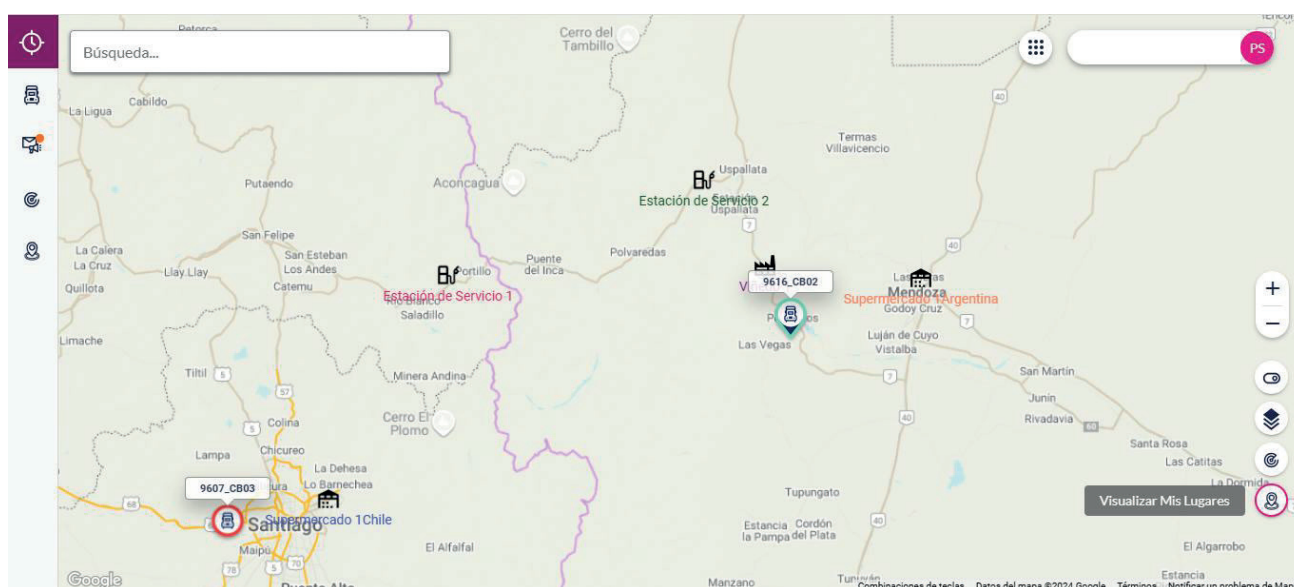
Visualizar Zonas

Habilita la visualización de todas las zonas previamente configuradas, dando más visibilidad a las mismas dentro del mapa

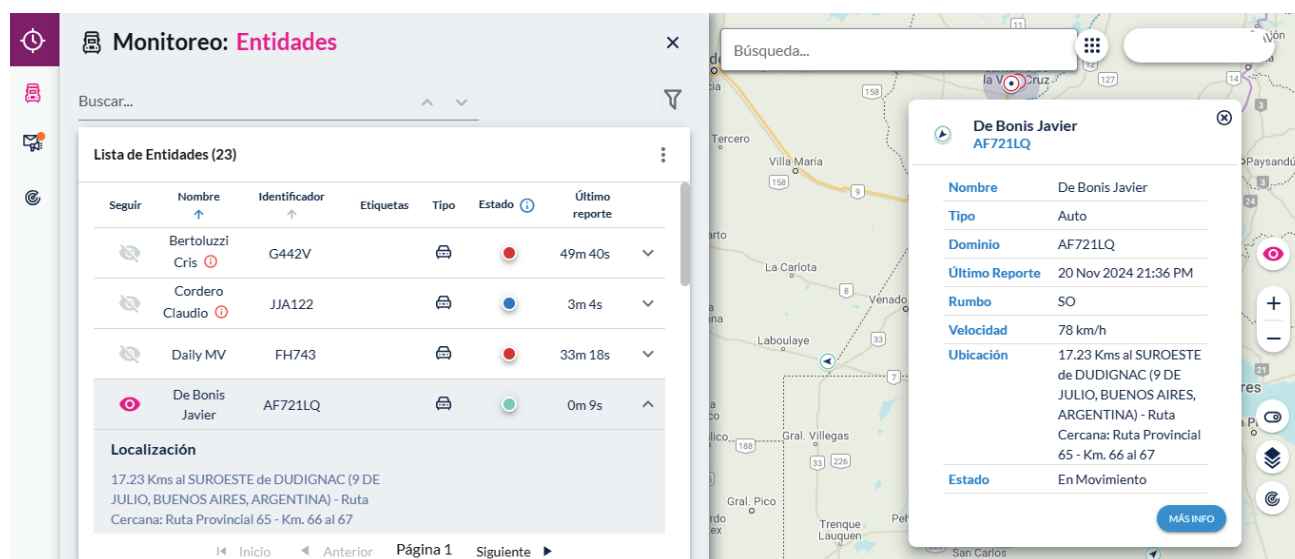


Visualizar Mis Lugares

Habilita la visualización de todos los lugares previamente configurados, dando más visibilidad a las mismas dentro del mapa



El despliegue de la lista de entidades se puede realizar haciendo clic sobre el icono **Entidades** ubicado en el costado izquierdo de la pantalla o haciendo clic sobre la entidad en el mapa y posteriormente haciendo otro clic sobre el icono **MAS INFO**.



Monitoreo: Entidades

Buscar...

Lista de Entidades (23)

| Seguir | Nombre | Identificador | Etiquetas | Tipo | Estado | Último reporte |
|--------|-----------------|---------------|-----------|------|--------|----------------|
| | Bertoluzzi Cris | G442V | | | | 49m 40s |
| | Cordero Claudio | JJA122 | | | | 3m 4s |
| | Daily MV | FH743 | | | | 33m 18s |
| | De Bonis Javier | AF721LQ | | | | 0m 9s |

Localización

17.23 Kms al SUROESTE de DUDIGNAC (9 DE JULIO, BUENOS AIRES, ARGENTINA) - Ruta Cercana: Ruta Provincial 65 - Km. 66 al 67

Inicio Anterior **Página 1** Siguiente

De Bonis Javier
AF721LQ

Nombre De Bonis Javier

Tipo Auto

Dominio AF721LQ

Último Reporte 20 Nov 2024 21:36 PM

Rumbo SO

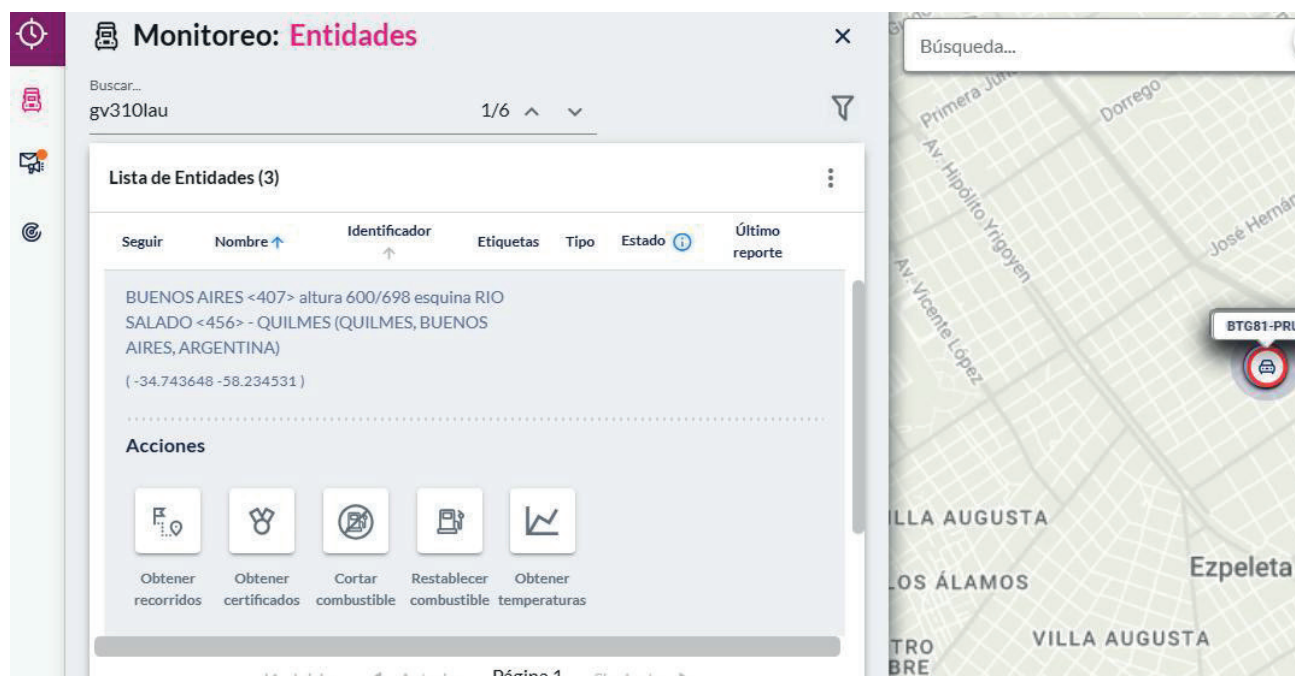
Velocidad 78 km/h

Ubicación 17.23 Kms al SUROESTE de DUDIGNAC (9 DE JULIO, BUENOS AIRES, ARGENTINA) - Ruta Cercana: Ruta Provincial 65 - Km. 66 al 67

Estado En Movimiento

MÁS INFO

Una vez desplegada la Lista de Entidades se presenta una distribución por filas y un icono ▼ que al hacer clic sobre este despliega un menú de opciones, para obtener mayor información o ejecutar acciones sobre la entidad, según el nivel de servicio contratado.



Monitoreo: Entidades

Buscar... gv310lau 1/6

Lista de Entidades (3)

| Seguir | Nombre | Identificador | Etiquetas | Tipo | Estado | Último reporte |
|--------|---------------------------------------------------------------------------------------------------------|-------------------------|-----------|------|--------|----------------|
| | BUENOS AIRES <407> altura 600/698 esquina RIO SALADO <456> - QUILMES (QUILMES, BUENOS AIRES, ARGENTINA) | (-34.743648 -58.234531) | | | | |

Acciones

Obtener recorridos
 Obtener certificados
 Cortar combustible
 Restablecer combustible
 Obtener temperaturas

Inicio Anterior **Página 1** Siguiente

BUENOS AIRES <407> altura 600/698 esquina RIO SALADO <456> - QUILMES (QUILMES, BUENOS AIRES, ARGENTINA)
(-34.743648 -58.234531)

Acciones

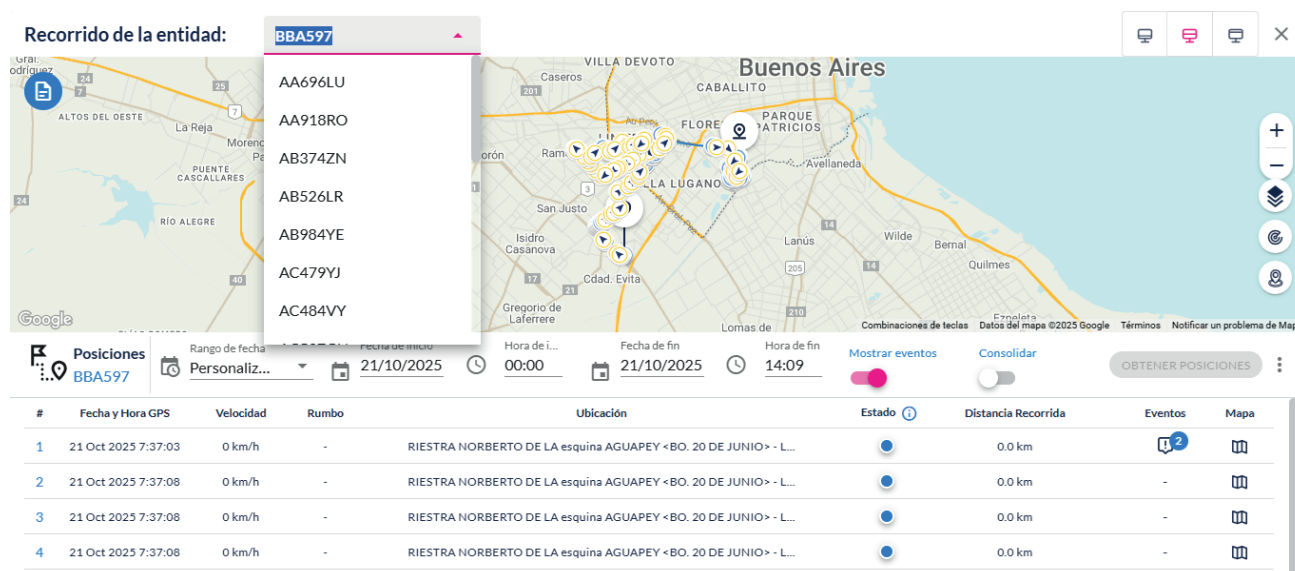
Obtener recorridos Obtener certificados Cortar combustible Restablecer combustible Obtener temperaturas

Las opciones disponibles son:

| | |
|--------------------------------------------------------|-------------------------------------------------------------------------------------------------------------------------------------------------------------------------------------------------------------------------------------------------------------------------------------------------------------------------------------------------------------------------------------------------------------------------------------------------------------|
| Obtener recorridos | Permite consultar y descargar histórico de recorridos en formato PDF con ilustración del trayecto realizado si el periodo de consulta es igual o menor a 1 hora. Y en formato XLSX o KML si el periodo de consulta es igual o menor a 30 días. Algunos de los datos incorporados en el histórico de recorridos son: Fecha y hora, Velocidad, Rumbo, Ubicación, Estado, Distancia recorrida, Conductor (asociado al iButton) y Eventos. |
| Obtener certificado | Descarga el certificado de servicio de la entidad especificando el nivel de servicio contratado, en formato PDF, siempre y cuando la entidad haya reportado en las últimas 24 horas. |
| Cortar combustible (*) | Habilita el corte de combustible, siempre y cuando el vehículo se encuentre en los estados En Movimiento o Detenido en Contacto y en zona de cobertura de datos. En caso contrario, el envío del comando deberá realizarse varias veces. |
| Restablecer combustible (*) | Deshace la acción anterior, siempre y cuando el vehículo se encuentre Detenido en Contacto y en zona de cobertura de datos. En caso contrario, el envío del comando deberá realizarse varias veces. |
| Obtener temperaturas (*) | Permite consultar y descargar histórico de Temperaturas del compartimiento de carga en formato PDF con un gráfico de los valores registrados, durante un periodo menor o igual a una semana. |
| (*) No hacen parte del nivel de servicio básico | |

A continuación, se presentan ejemplos de los entregables que pueden ser consultados y descargados de la plataforma web, se advierte que las imágenes podrían no corresponder con el nivel de servicio contratado.

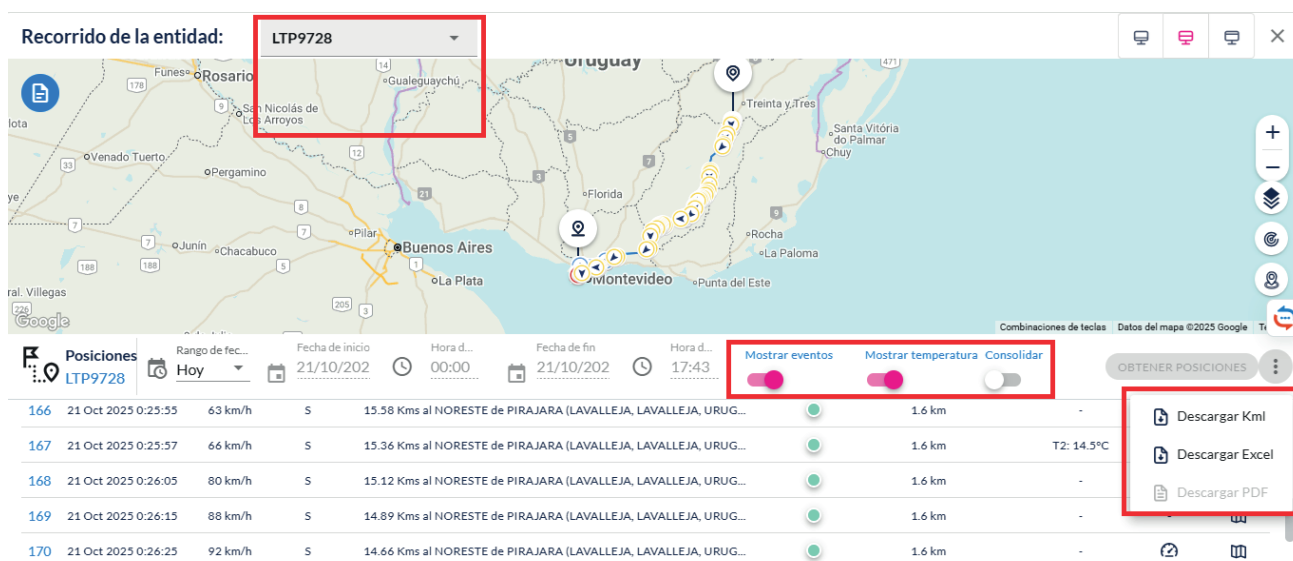
> Obtener recorridos



| # | Fecha y Hora GPS | Velocidad | Rumbo | Ubicación | Estado | Distancia Recorrida | Eventos | Mapa |
|---|---------------------|-----------|-------|-----------------------------------------------------------------|--------|---------------------|---------|------|
| 1 | 21 Oct 2025 7:37:03 | 0 km/h | - | RIESTRA NORBERTO DE LA esquina AGUAPEY <BO. 20 DE JUNIO> - L... | ● | 0.0 km | 12 | |
| 2 | 21 Oct 2025 7:37:08 | 0 km/h | - | RIESTRA NORBERTO DE LA esquina AGUAPEY <BO. 20 DE JUNIO> - L... | ● | 0.0 km | - | |
| 3 | 21 Oct 2025 7:37:08 | 0 km/h | - | RIESTRA NORBERTO DE LA esquina AGUAPEY <BO. 20 DE JUNIO> - L... | ● | 0.0 km | - | |
| 4 | 21 Oct 2025 7:37:08 | 0 km/h | - | RIESTRA NORBERTO DE LA esquina AGUAPEY <BO. 20 DE JUNIO> - L... | ● | 0.0 km | - | |

La página de recorridos presenta herramientas que mejoran la experiencia del usuario, como un **menú desplegable** en la esquina superior derecha que permite consultar y descargar recorridos de otras entidades sin la necesidad de volver a la página principal del módulo **Monitoreo: Entidades**, y las opciones **Mostrar Eventos**, **Mostrar Temperatura** y **Consolidar** que permiten agregar u omitir información según la necesidad. Se recomienda utilizar estas últimas 3 cuando se está consultando histórico de recorridos de entidades que generan alto volumen de información, bien sea gran cantidad de posiciones porque circulan la mayor parte del día o porque generan muchos eventos. De esta manera, se puede mejorar el tiempo de respuesta de la plataforma.

Recorrido de la entidad: **LTP9728**



| Posiciones | Rango de fec... | Fecha de inicio | Hora d... | Fecha de fin | Hora d... | Mostrar eventos | Mostrar temperatura | Consolidar |
|------------|---------------------|-----------------|-----------|-----------------------------------------------------------------|-----------|-------------------------------------|-------------------------------------|--------------------------|
| 166 | 21 Oct 2025 0:25:55 | 63 km/h | S | 15.58 Kms al NORESTE de PIRAJARA (LAVALLEJA, LAVALLEJA, URUG... | 1.6 km | <input checked="" type="checkbox"/> | <input checked="" type="checkbox"/> | <input type="checkbox"/> |
| 167 | 21 Oct 2025 0:25:57 | 66 km/h | S | 15.36 Kms al NORESTE de PIRAJARA (LAVALLEJA, LAVALLEJA, URUG... | 1.6 km | <input checked="" type="checkbox"/> | <input checked="" type="checkbox"/> | <input type="checkbox"/> |
| 168 | 21 Oct 2025 0:26:05 | 80 km/h | S | 15.12 Kms al NORESTE de PIRAJARA (LAVALLEJA, LAVALLEJA, URUG... | 1.6 km | <input checked="" type="checkbox"/> | <input checked="" type="checkbox"/> | <input type="checkbox"/> |
| 169 | 21 Oct 2025 0:26:15 | 88 km/h | S | 14.89 Kms al NORESTE de PIRAJARA (LAVALLEJA, LAVALLEJA, URUG... | 1.6 km | <input checked="" type="checkbox"/> | <input checked="" type="checkbox"/> | <input type="checkbox"/> |
| 170 | 21 Oct 2025 0:26:25 | 92 km/h | S | 14.66 Kms al NORESTE de PIRAJARA (LAVALLEJA, LAVALLEJA, URUG... | 1.6 km | <input checked="" type="checkbox"/> | <input checked="" type="checkbox"/> | <input type="checkbox"/> |

Combinaciones de teclas Datos del mapa ©2025 Google

OBTENER POSICIONES

[Descargar Kml](#)
[Descargar Excel](#)
[Descargar PDF](#)

➤ Recorrido descargado en Kml e importado a Google Earth:

Mapa sin nombre Guardado en Google Drive

Archivo Editar Ver Añadir Herramientas Ayuda

Presentación Compartir

Standard Cambiar a un plan superior ahora

Busca en Google Earth

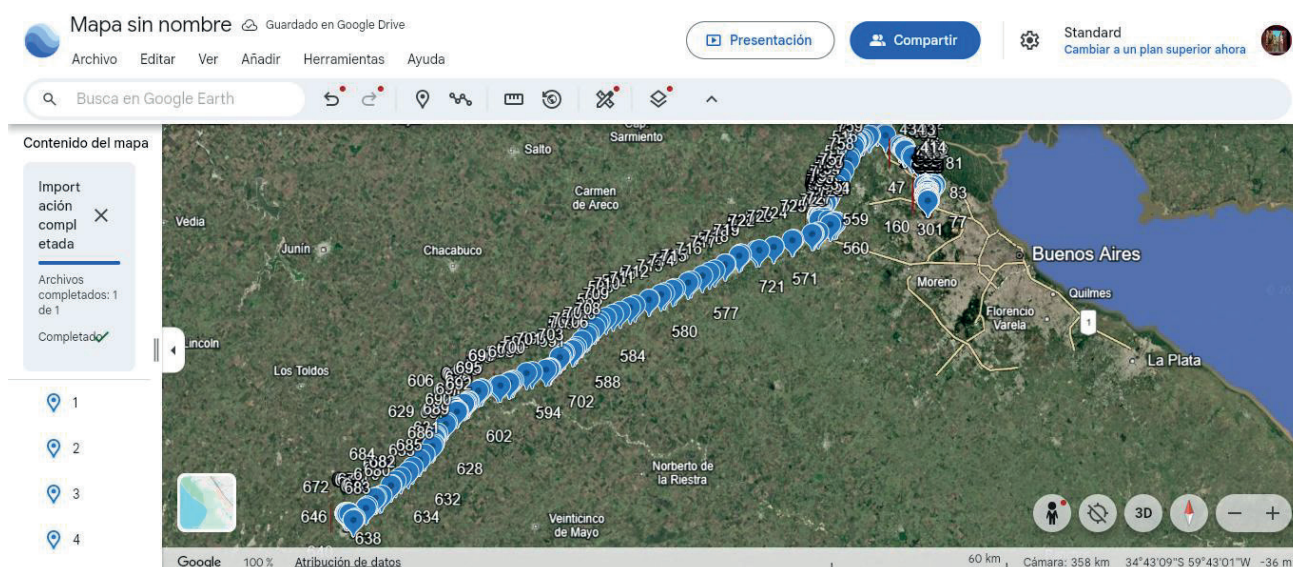
Contenido del mapa

Importación completada

Archivos completados: 1 de 1

Completado

1 2 3 4



Google 100 % Atribución de datos

60 km Cámara: 358 m 34°43'09"S 59°43'01"W -36 m

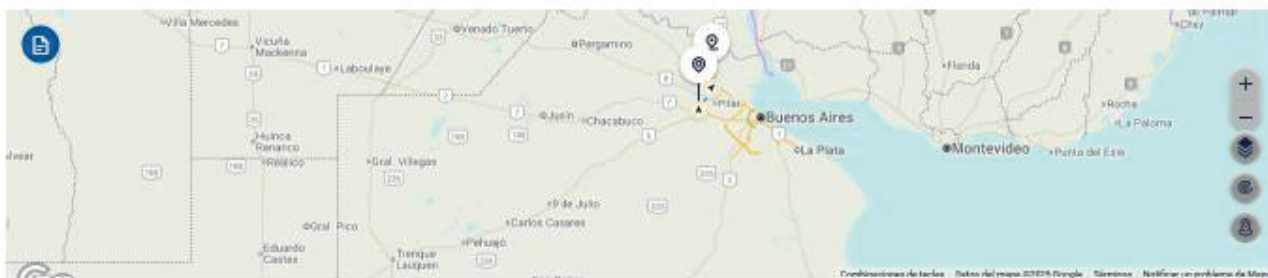
➤ Recorrido descargado en Excel:

| | A | B | C | D | E | F | G | H | J | K | L | M |
|----|-----------|---------------------|------------------|-------|-----------------------------------------------------------|----------|----------|--------------------------|----------|---------------|---------------------|-------|
| 1 | Nro order | Fecha y hora GPS | Velocidad (Km/h) | Rumbo | Ubicación | Latitud | Longitud | Distancia recorrida (km) | Contacto | Estado | Conductor | Event |
| 15 | 14 | 09 Oct 2024 7:00:18 | 22 | NO | AV. MITRE BARTOLOME PRES. <RUTA PCIAL. NRO. 36> altura | -34,6684 | -58,3554 | 0,2 | On | En Movimiento | Chistian Pontoriero | |
| 16 | 15 | 09 Oct 2024 7:00:49 | 27 | NO | AV. MITRE BARTOLOME PRES. <RUTA PCIAL. NRO. 36> altura | -34,6676 | -58,3562 | 0,5 | On | En Movimiento | Chistian Pontoriero | |
| 17 | 16 | 09 Oct 2024 7:01:08 | 39 | NO | AV. MITRE BARTOLOME PRES. <RUTA PCIAL. NRO. 36> altura | -34,6663 | -58,3574 | 0,7 | On | En Movimiento | Chistian Pontoriero | |
| 18 | 17 | 09 Oct 2024 7:01:39 | 55 | NO | AV. MITRE BARTOLOME PRES. <RUTA PCIAL. NRO. 36> altura | -34,6647 | -58,3606 | 1 | On | En Movimiento | Chistian Pontoriero | |
| 19 | 18 | 09 Oct 2024 7:02:10 | 41 | NO | AV. MITRE BARTOLOME PRES. <RUTA PCIAL. NRO. 36> altura | -34,663 | -58,3641 | 1,3 | On | En Movimiento | Chistian Pontoriero | |
| 21 | 20 | 09 Oct 2024 7:03:42 | 33 | NO | AV. MITRE BARTOLOME PRES. <RUTA PCIAL. NRO. 36> altura | -34,6605 | -58,3675 | 1,9 | On | En Movimiento | Chistian Pontoriero | |
| 22 | 21 | 09 Oct 2024 7:04:01 | 13 | NO | AV. MITRE BARTOLOME PRES. <RUTA PCIAL. NRO. 36> altura | -34,6601 | -58,3682 | 2 | On | En Movimiento | Chistian Pontoriero | |
| 23 | 22 | 09 Oct 2024 7:04:32 | 24 | NO | AV. MITRE BARTOLOME PRES. <RUTA PCIAL. NRO. 36> altura | -34,6591 | -58,3695 | 2 | On | En Movimiento | Chistian Pontoriero | |
| 24 | 23 | 09 Oct 2024 7:04:46 | 47 | N | PUENTE PUEYREDON (Barrio BARRACAS) - AVELLANEDA (A | -34,6581 | -58,3702 | 2,3 | On | En Movimiento | Chistian Pontoriero | |
| 25 | 24 | 09 Oct 2024 7:04:59 | 50 | NO | PUENTE PUEYREDON (Barrio BARRACAS) - AVELLANEDA (A | -34,6567 | -58,3705 | 2,4 | On | En Movimiento | Chistian Pontoriero | |
| 26 | 25 | 09 Oct 2024 7:05:30 | 52 | N | AV. MENDOZA PEDRO DE DON altura 3837/3899 (Barrio BAF | -34,653 | -58,372 | 2,6 | On | En Movimiento | Chistian Pontoriero | |
| 27 | 26 | 09 Oct 2024 7:06:01 | 53 | NO | HORNOS GRL. altura 1801/1849 esquina IRIARTE GRL. (Barric | -34,6489 | -58,3737 | 3,2 | On | En Movimiento | Chistian Pontoriero | |
| 28 | 27 | 09 Oct 2024 7:06:32 | 68 | N | QUINQUELA MARTIN BENITO esquina HORNOS GRL. (Barrio | -34,6443 | -58,3755 | 3,7 | On | En Movimiento | Chistian Pontoriero | |
| 29 | 28 | 09 Oct 2024 7:07:03 | 75 | N | HORNOS GRL. altura 801/899 esquina BRANDSEN (Barrio BA | -34,6387 | -58,3766 | 4,5 | On | En Movimiento | Chistian Pontoriero | |
| 30 | 29 | 09 Oct 2024 7:07:34 | 67 | N | HORNOS GRL. altura 401/479 (Barrio BARRACAS) - CAPITAL f | -34,633 | -58,3782 | 5 | On | En Movimiento | Chistian Pontoriero | |
| 31 | 30 | 09 Oct 2024 7:07:47 | 54 | N | HORNOS GRL. altura 221/243 (Barrio BARRACAS) - CAPITAL f | -34,6311 | -58,3785 | 5,2 | On | En Movimiento | Chistian Pontoriero | |
| 32 | 31 | 09 Oct 2024 7:08:18 | 48 | N | AV. BRASIL altura 1001/1099 esquina IRIGOYEN BERNARDO | -34,6271 | -58,3792 | 5,6 | On | En Movimiento | Chistian Pontoriero | |
| 33 | 32 | 09 Oct 2024 7:08:49 | 33 | N | IRIGOYEN BERNARDO DE altura 1300/1400 esquina AV. GAR | -34,625 | -58,3798 | 5,9 | On | En Movimiento | Chistian Pontoriero | |
| 34 | 33 | 09 Oct 2024 7:09:20 | 18 | N | IRIGOYEN BERNARDO DE altura 1200/1250 esquina AV. SAN | -34,6229 | -58,3801 | 6,3 | On | En Movimiento | Chistian Pontoriero | |
| 35 | 34 | 09 Oct 2024 7:09:27 | 26 | NO | AV. SAN JUAN altura 1000/1050 esquina IRIGOYEN BERNAR | -34,6225 | -58,3802 | 6,3 | On | En Movimiento | Chistian Pontoriero | |
| 36 | 35 | 09 Oct 2024 7:09:31 | 29 | O | AV. SAN JUAN altura 1000/1050 esquina IRIGOYEN BERNAR | -34,6224 | -58,3805 | 6,4 | On | En Movimiento | Chistian Pontoriero | |

➤ Recorrido descargado en PDF:



Datos de entidad
Rango de fechas (desde - hasta): 21/10/2025 13:46 | 21/10/2025 14:18
Nombre de la entidad: AA888LU
Dominio / Identificador: AA888LU



Resumen de recorrido
Velocidad máxima: 100km/h
Distancia Recorrida: 30.8km
Tiempo sin contacto: 0m 4s
Tiempo en contacto con movimiento: 28m 35s
Tiempo en contacto sin movimiento: 0m 0s
Tiempo en contacto: 28m 31s

| Nro orden | Fecha y hora GPS | Velocidad (km/h) | Rumbo | Ubicación | Latitud | Longitud | Distancia recorrida (km) | Contacto | Estado |
|-----------|----------------------|------------------|-------|-------------------------------------------------------------------|----------|----------|--------------------------|----------|-------------------|
| 1 | 21 Oct 2025 13:46:31 | 0km/h | - | 192 esquina LAS PALMERAS - LLIAN (LLIAN, BUENOS AIRES, ARGENTINA) | -34.5342 | -58.1185 | 0.0 km | On | Cedido en control |
| 2 | 21 Oct 2025 13:46:35 | 0km/h | NE | 192 esquina LAS PALMERAS - LLIAN (LLIAN, BUENOS AIRES, ARGENTINA) | -34.5342 | -58.1185 | 0.0 km | On | En Movimiento |
| 3 | 21 Oct 2025 13:46:35 | 0km/h | NE | 192 esquina LAS PALMERAS - LLIAN (LLIAN, BUENOS AIRES, ARGENTINA) | -34.5342 | -58.1185 | 0.0 km | On | En Movimiento |
| 4 | 21 Oct 2025 13:46:35 | 0km/h | NE | 192 esquina LAS PALMERAS - LLIAN (LLIAN, BUENOS AIRES, ARGENTINA) | -34.5342 | -58.1185 | 0.0 km | On | En Movimiento |
| 5 | 21 Oct 2025 13:50:41 | 0km/h | N | 192 - LLIAN (LLIAN, BUENOS AIRES, ARGENTINA) | -34.5338 | -58.1198 | 0.0 km | On | En Movimiento |

➤ Obtener certificado

De nuestra consideración:
Mediante la presente, certificamos que el móvil con dominio **AE437**
LOGISTICA posee Sistema de Monitoreo Strix Flotas.

Equipos instalados:

Equipo: e02633 / Tecnología: GPRS

Servicios incluidos:

- AntiJamming
- Gestión de llave inhibidora
- Monitoreo - Sensor puerta de cabina
- Corte de Combustible
- Roaming
- Monitoreo Vehicular
- Monitoreo - Botón de pánico
- Monitoreo - Sensor desenganche de semirremolque

| Sensor | Estado | Fecha y Hora |
|---------------------------|------------|-------------------|
| Puerta de cabina | Abierta | 3/7/2025 14:34:45 |
| Desenganche semirremolque | Enganchado | 3/7/2025 14:34:45 |

A quien corresponda

De nuestra consideración:
Mediante la presente, certificamos que el móvil con dominio **GV620MG8812** perteneciente a
DodiSat posee Sistema de Monitoreo Strix Flotas.

Equipos instalados:

Equipo: 869653060618812 / Tecnología: GPRS

Servicios incluidos:

- Monitoreo Vehicular
- Multi-sensor de temperatura

| Sensor | Valor | Fecha y Hora |
|---------------|---------|---------------------|
| Temperatura 0 | 33.98°C | 21/10/2025 18:05:49 |
| Temperatura 1 | 31.57°C | 21/10/2025 18:06:49 |

Datos de Ubicación:

Fecha y Hora: 21 de octubre de 2025 - 18:07:28

Ubicación: STRANGFORD altura 500/1100 - LA MATANZA (LA MATANZA, BUENOS AIRES)

De nuestra consideración:
Mediante la presente, certificamos que el móvil con dominio **AE437**
LOGISTICA posee Sistema de Monitoreo Strix Flotas.

Equipos instalados:

Equipo: e02633 / Tecnología: GPRS

Servicios incluidos:

- AntiJamming
- Gestión de llave inhibidora
- Monitoreo - Sensor puerta de cabina
- Corte de Combustible
- Roaming
- Monitoreo Vehicular
- Monitoreo - Botón de pánico
- Monitoreo - Sensor desenganche de semirremolque

| Sensor | Estado | Fecha y Hora |
|---------------------------|------------|-------------------|
| Puerta de cabina | Cerrada | 3/7/2025 16:38:02 |
| Desenganche semirremolque | Enganchado | 3/7/2025 16:38:02 |

A quien corresponda

De nuestra consideración:
Mediante la presente, certificamos que el móvil con dominio **GV620MG8812** perteneciente a
DodiSat posee Sistema de Monitoreo Strix Flotas.

Equipos instalados:

Equipo: 869653060618812 / Tecnología: GPRS

Servicios incluidos:

- Monitoreo Vehicular
- Multi-sensor de temperatura

| Sensor | Valor | Fecha y Hora |
|---------------|---------|---------------------|
| Temperatura 0 | 34.26°C | 21/10/2025 18:15:49 |
| Temperatura 1 | 30.95°C | 21/10/2025 18:16:49 |

Datos de Ubicación:

Fecha y Hora: 21 de octubre de 2025 - 18:17:58

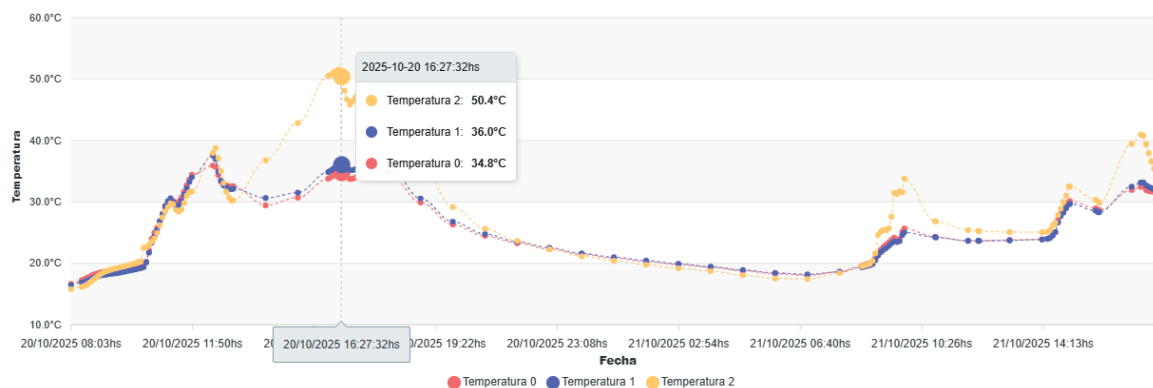
Ubicación: CAMINO DE CINTURA esquina RESTELLI ERNESTO - ESTEBAN ECHEVERRIA

Los Certificados de Servicios de Strix Flotas incluyen los últimos valores registrados por los sensores Puerta de Cabina, Desenganche/Portón de Carga y Temperatura al momento de ser solicitados, de esta manera también se puede verificar el buen funcionamiento de los mismos.

Obtener temperaturas

Temperatura por tiempo de la entidad GV310LAUTEMP

×



Posiciones
GV310LAUTEMP

Rango de fecha
Personaliza...

Fecha de inicio
19/10/2025

Hora de inicio
00:00

Fecha de fin
21/10/2025

Hora de fin
18:00

OBTEN

Descargar PDF



Detos de entidad

Rango de fechas (desde - hasta): 19/10/2025 00:00 | 21/10/2025 18:00

Nombre de la entidad: GV310LAUTEMP

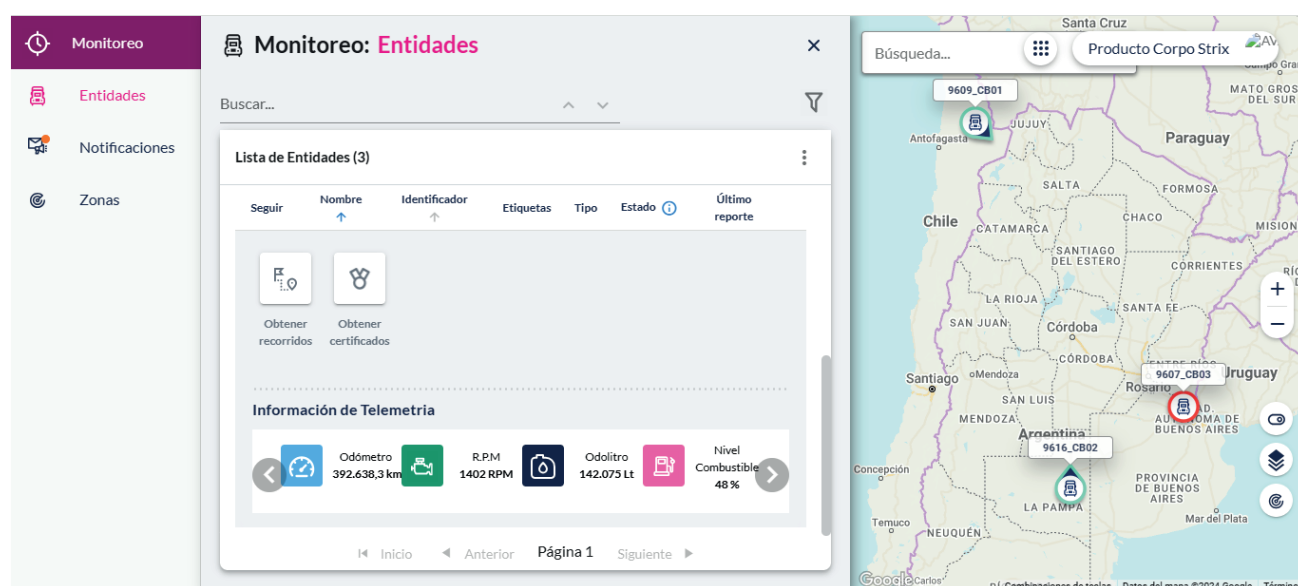
Dominio / Identificador: GV310LAUTEMP



| Serie origen | Fecha y hora GPS | Temperatura (°C) |
|--------------|---------------------|------------------|
| 3 | 20/10/2025 06:03:00 | T0 18.0°C |
| 3 | 20/10/2025 06:03:00 | T1 18.0°C |
| 3 | 20/10/2025 06:03:00 | T2 18.0°C |
| 3 | 20/10/2025 06:03:00 | T3 18.0°C |
| 3 | 20/10/2025 06:03:00 | T4 18.0°C |
| 3 | 20/10/2025 06:03:00 | T5 18.0°C |
| 3 | 20/10/2025 06:03:00 | T6 18.0°C |
| 3 | 20/10/2025 06:03:00 | T7 18.0°C |
| 3 | 20/10/2025 06:03:00 | T8 18.0°C |
| 3 | 20/10/2025 06:03:00 | T9 18.0°C |
| 3 | 20/10/2025 06:03:00 | T10 18.0°C |
| 3 | 20/10/2025 06:03:00 | T11 18.0°C |
| 3 | 20/10/2025 06:03:00 | T12 18.0°C |
| 3 | 20/10/2025 06:03:00 | T13 18.0°C |
| 3 | 20/10/2025 06:03:00 | T14 18.0°C |
| 3 | 20/10/2025 06:03:00 | T15 18.0°C |
| 3 | 20/10/2025 06:03:00 | T16 18.0°C |
| 3 | 20/10/2025 06:03:00 | T17 18.0°C |
| 3 | 20/10/2025 06:03:00 | T18 18.0°C |
| 3 | 20/10/2025 06:03:00 | T19 18.0°C |
| 3 | 20/10/2025 06:03:00 | T20 18.0°C |
| 3 | 20/10/2025 06:03:00 | T21 18.0°C |
| 3 | 20/10/2025 06:03:00 | T22 18.0°C |
| 3 | 20/10/2025 06:03:00 | T23 18.0°C |
| 3 | 20/10/2025 06:03:00 | T24 18.0°C |
| 3 | 20/10/2025 06:03:00 | T25 18.0°C |
| 3 | 20/10/2025 06:03:00 | T26 18.0°C |
| 3 | 20/10/2025 06:03:00 | T27 18.0°C |
| 3 | 20/10/2025 06:03:00 | T28 18.0°C |
| 3 | 20/10/2025 06:03:00 | T29 18.0°C |
| 3 | 20/10/2025 06:03:00 | T30 18.0°C |
| 3 | 20/10/2025 06:03:00 | T31 18.0°C |
| 3 | 20/10/2025 06:03:00 | T32 18.0°C |
| 3 | 20/10/2025 06:03:00 | T33 18.0°C |
| 3 | 20/10/2025 06:03:00 | T34 18.0°C |
| 3 | 20/10/2025 06:03:00 | T35 18.0°C |
| 3 | 20/10/2025 06:03:00 | T36 18.0°C |
| 3 | 20/10/2025 06:03:00 | T37 18.0°C |
| 3 | 20/10/2025 06:03:00 | T38 18.0°C |
| 3 | 20/10/2025 06:03:00 | T39 18.0°C |
| 3 | 20/10/2025 06:03:00 | T40 18.0°C |
| 3 | 20/10/2025 06:03:00 | T41 18.0°C |
| 3 | 20/10/2025 06:03:00 | T42 18.0°C |
| 3 | 20/10/2025 06:03:00 | T43 18.0°C |
| 3 | 20/10/2025 06:03:00 | T44 18.0°C |
| 3 | 20/10/2025 06:03:00 | T45 18.0°C |
| 3 | 20/10/2025 06:03:00 | T46 18.0°C |
| 3 | 20/10/2025 06:03:00 | T47 18.0°C |
| 3 | 20/10/2025 06:03:00 | T48 18.0°C |
| 3 | 20/10/2025 06:03:00 | T49 18.0°C |
| 3 | 20/10/2025 06:03:00 | T50 18.0°C |

En caso de haber adquirido el servicio adicional **Telemetría CAN BUS**, también es posible visualizar algunos o todos los siguientes parámetros del motor (según la marca y modelo de la entidad/vehículo), siempre y cuando esta se encuentre en circulación o se registren Revoluciones por Minuto. A continuación, se presenta el listado de parámetros disponibles y un ejemplo de su visualización.

| Parámetro | Unidad |
|--------------------------------------------------------|--------|
| Velocidad del Motor | RPM |
| Odolitro del vehículo (Total de combustible utilizado) | lt |
| Odómetro del vehículo | km |
| Horómetro del vehículo | hr |
| Torque Motor | % |
| Indicador Embrague | 1=On |
| Indicador Pedal Freno | 1=On |
| Indicador Crucero | 1=On |
| Indicador Retarder | 1=On |
| Indicador PTO (Toma fuerza) | 1=On |
| Pedal Acelerador | % |
| Presión de Aceite | KPa |
| Temperatura del motor | °C |
| Nivel tanque combustible | % |
| Nivel tanque AdBlue | % |
| Torque del Retarder | % |

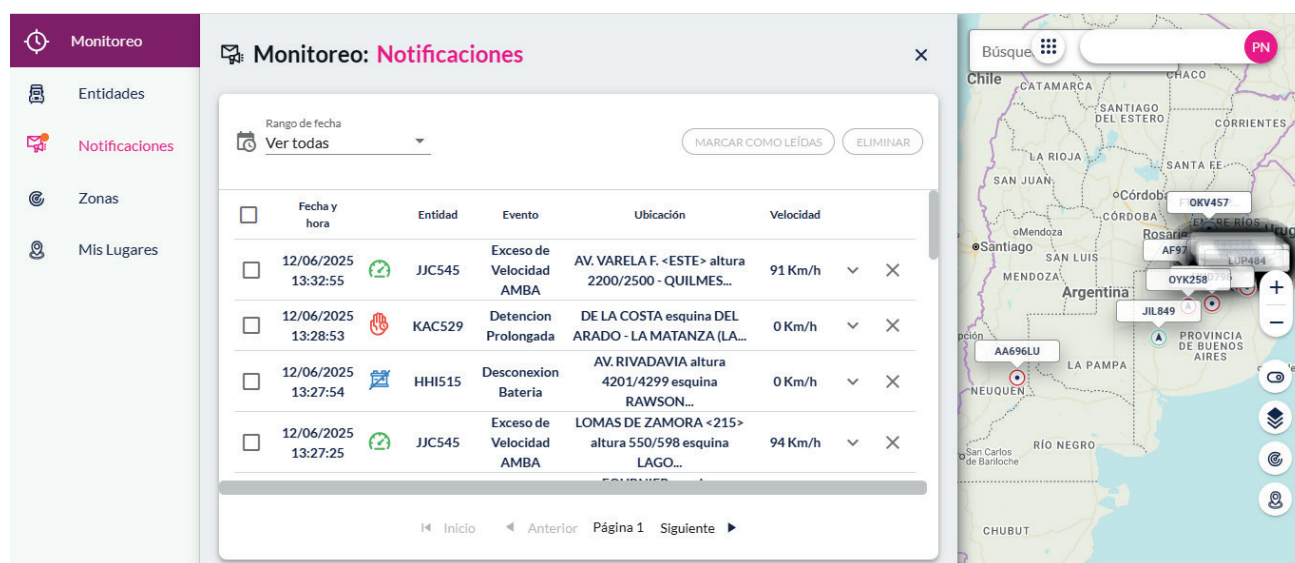


The screenshot displays the 'Monitoreo: Entidades' (Monitoring: Entities) interface. On the left, a sidebar contains navigation options: 'Monitoreo', 'Entidades' (selected), 'Notificaciones', and 'Zonas'. The main area shows a 'Lista de Entidades (3)' (List of Entities (3)) with columns for 'Seguir' (Follow), 'Nombre' (Name), 'Identificador' (Identifier), 'Etiquetas' (Tags), 'Tipo' (Type), 'Estado' (Status), and 'Último reporte' (Last report). Below the list, there are buttons for 'Obtener recorridos' (Get routes) and 'Obtener certificados' (Get certificates). A section titled 'Información de Telemetría' (Telemetry Information) displays various metrics: 'Odómetro' (Odometer) at 392,638.3 km, 'RPM' at 1402, 'Odolitro' (Fuel tank) at 142.075 Lt, and 'Nivel Combustible' (Fuel level) at 48%. The right side of the interface features a map of Argentina with several location markers, including '9609_CB01', '9607_CB03', and '9616_CB02'. The bottom of the interface includes navigation controls: 'Inicio' (Home), 'Anterior' (Previous), 'Página 1' (Page 1), and 'Siguiendo' (Following).

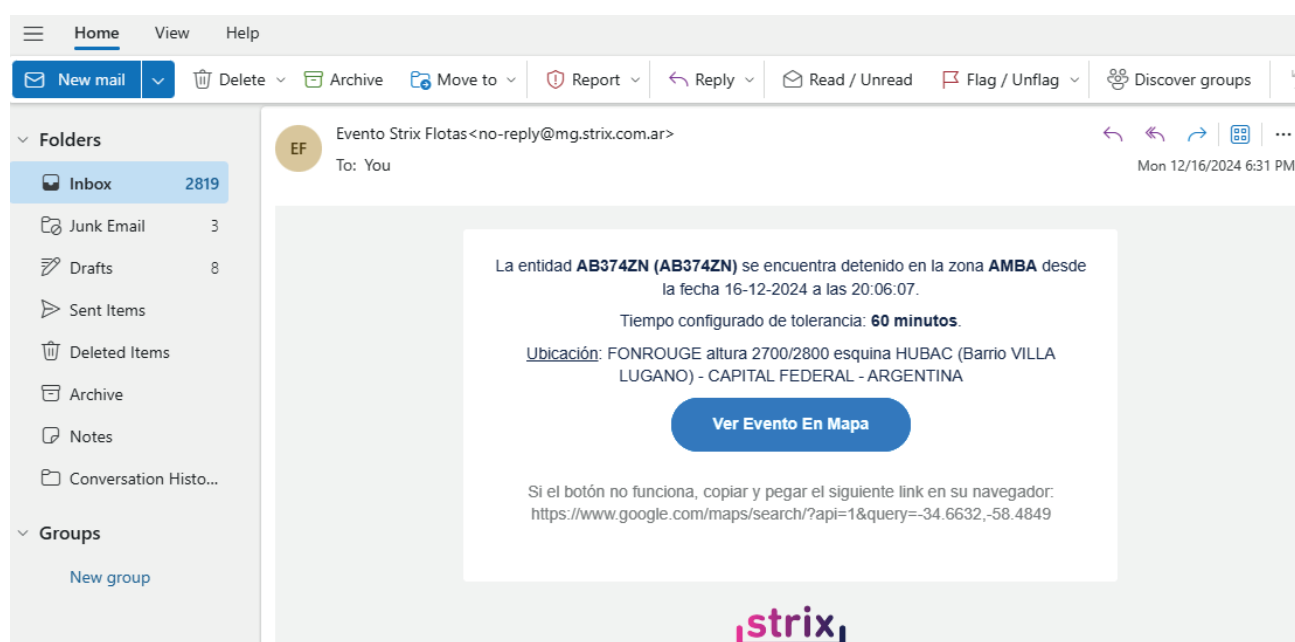
4.2.2. Notificaciones

En caso de haber configurado eventos y si las condiciones de activación se han presentado, se consultarán en esta sección junto con la siguiente información:

- > Fecha y Hora
- > Entidad
- > Evento
- > Ubicación
- > Velocidad



| Fecha y hora | Entidad | Evento | Ubicación | Velocidad |
|---------------------|---------|--------------------------|------------------------------------------------------|-----------|
| 12/06/2025 13:32:55 | JJC545 | Exceso de Velocidad AMBA | AV. VARELA F. <ESTE> altura 2200/2500 - QUILMES... | 91 Km/h |
| 12/06/2025 13:28:53 | KAC529 | Detencion Prolongada | DE LA COSTA esquina DEL ARADO - LA MATANZA (LA... | 0 Km/h |
| 12/06/2025 13:27:54 | HHI515 | Desconexion Bateria | AV. RIVADAVIA altura 4201/4299 esquina RAWSON... | 0 Km/h |
| 12/06/2025 13:27:25 | JJC545 | Exceso de Velocidad AMBA | LOMAS DE ZAMORA <215> altura 550/598 esquina LAGO... | 94 Km/h |



Evento Strix Flotas <no-reply@mg.strix.com.ar>
To: You
Mon 12/16/2024 6:31 PM

La entidad **AB374ZN (AB374ZN)** se encuentra detenido en la zona **AMBA** desde la fecha 16-12-2024 a las 20:06:07.

Tiempo configurado de tolerancia: **60 minutos**.

Ubicación: FONROUGE altura 2700/2800 esquina HUBAC (Barrio VILLA LUGANO) - CAPITAL FEDERAL - ARGENTINA

[Ver Evento En Mapa](#)

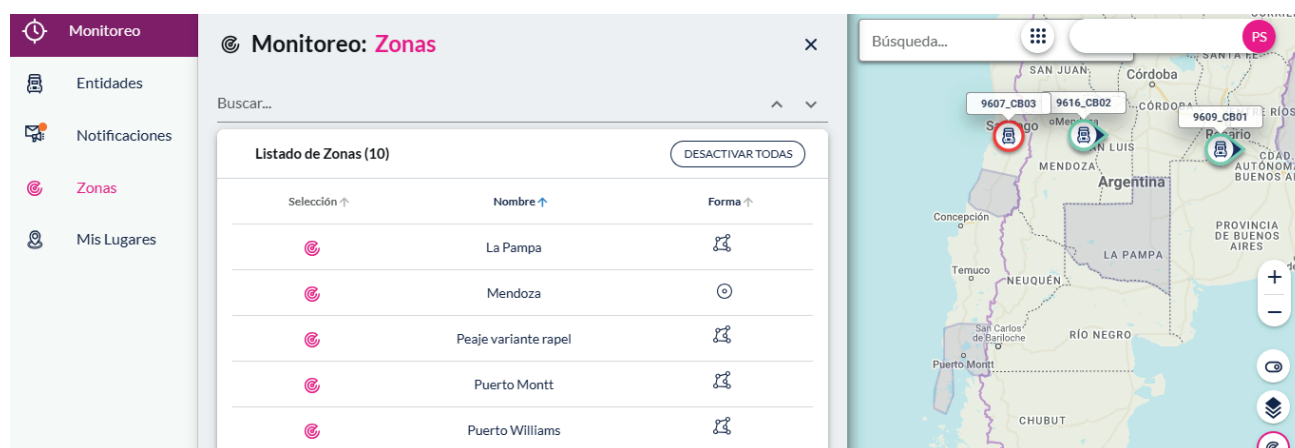
Si el botón no funciona, copiar y pegar el siguiente link en su navegador:
<https://www.google.com/maps/search/?api=1&query=-34.6632,-58.4849>

Strix Flotas permite la consulta y notificación de eventos a través de tres formas: Plataforma web, plataforma móvil y correo electrónico, a cualquier destinatario que previamente haya sido configurado en la sección **Personas** del módulo **Administración**.

En la plataforma web la consulta de eventos puede ser realizada según diferentes criterios: rango de fecha personalizado, el día en curso, el día anterior, las últimas 24 horas o la última semana. Permitiendo un acceso más fácil y rápido a la información.

4.2.3. Zonas

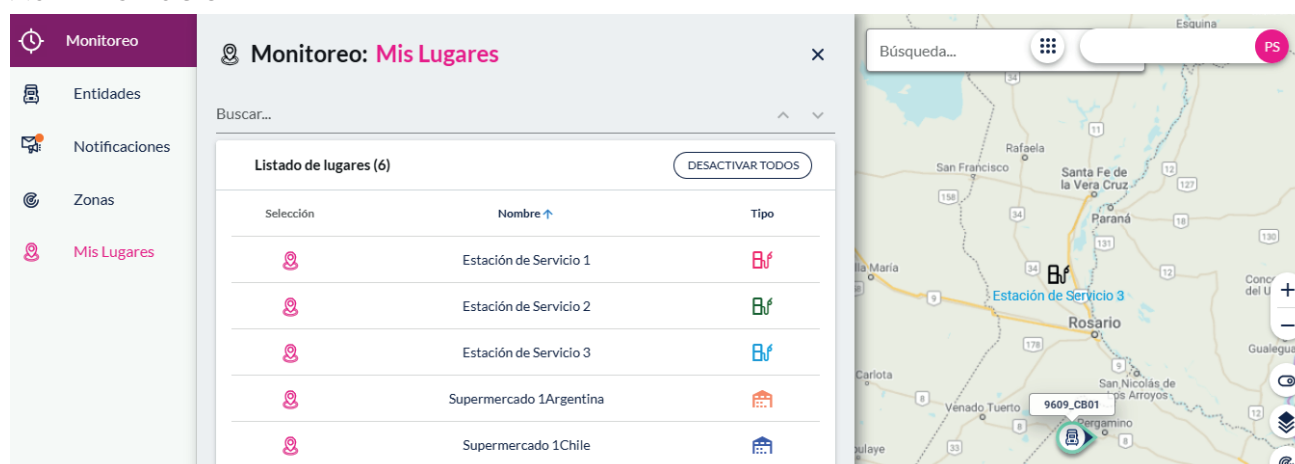
Las zonas son una superficie delimitada que controla un usuario administrador, en donde se pueden controlar diferentes eventos. Desde esta sección es posible visualizar las zonas con su respectivo nombre y las entidades que al momento de la consulta se encuentran en cada una de estas. Para agregar y editar zonas deberá dirigirse a la sección **Zonas** en el módulo **Administración**.



| Selección | Nombre | Forma |
|-----------|----------------------|-------|
| | La Pampa | |
| | Mendoza | |
| | Peaje variante rapel | |
| | Puerto Montt | |
| | Puerto Williams | |

4.2.4. Mis Lugares

Esta sección es permite visualizar los puntos de interés con su respectivo nombre y las entidades que al momento de la consulta se encuentran en cada una de estos. Para agregar y editar lugares deberá dirigirse a la sección **Mis Lugares** en el módulo **Administración**.

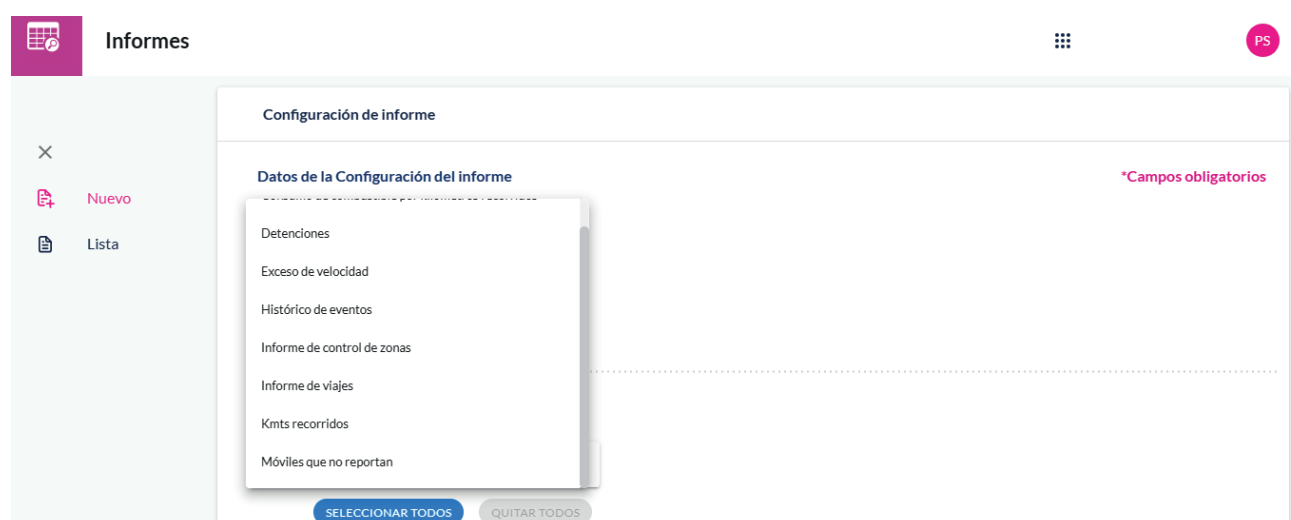


| Selección | Nombre | Tipo |
|-----------|-------------------------|------|
| | Estación de Servicio 1 | |
| | Estación de Servicio 2 | |
| | Estación de Servicio 3 | |
| | Supermercado 1Argentina | |
| | Supermercado 1Chile | |

4.3. Módulo: Informes

De acuerdo con el nivel de servicio contratado y los dispositivos instalados en el vehículo, los usuarios pueden generar los siguientes informes, en la sección **Nuevo**:

- Consumo de combustible por distancia recorrida (servicio adicional)
- Detenciones
- Distancia recorrida
- Exceso de velocidad
- Histórico de eventos
- Informe de control de zonas
- Informe de temperatura (servicio adicional)
- Informe de viajes
- Móviles que no reportan.



La configuración de informes permite seleccionar las entidades de interés de forma individual, masiva o invocándolas a través de una etiqueta previamente configurada, evitando la selección de múltiples entidades. También se pueden seleccionar rangos de consulta personalizados que abarcan desde (1) uno hasta (30) treinta días. Y según el informe a seleccionar se deberán configurar parámetros adicionales.

A continuación, se presentan algunas imágenes como ejemplos de configuración de diferentes opciones de informes:

X

Nuevo

Lista

Configuración de informe

Datos de la Configuración del informe

Tipo*

Detenciones

Nombre*

Informe de Detenciones mayores a 10 min

39 / 50

Entidades Aplicadas

*Campos obligatorios

Tiempo mínimo de detención (minutos):*

10

Nuevo

Lista

Configuración de informe

Datos de la Configuración del informe

Tipo *

Exceso de velocidad

Tope Km/h *

Campo obligatorio entre 1 km/h y 130 Km/h

Nombre *

Exceso de velocidad

19 / 50

Entidades Aplicadas

X

Nuevo

Lista

Configuración de informe

Datos de la Configuración del informe

*Campos obligatorios

Tipo *

Informe de control de zonas

Todas
Dentro de zona
Fuera de zona

Nombre *

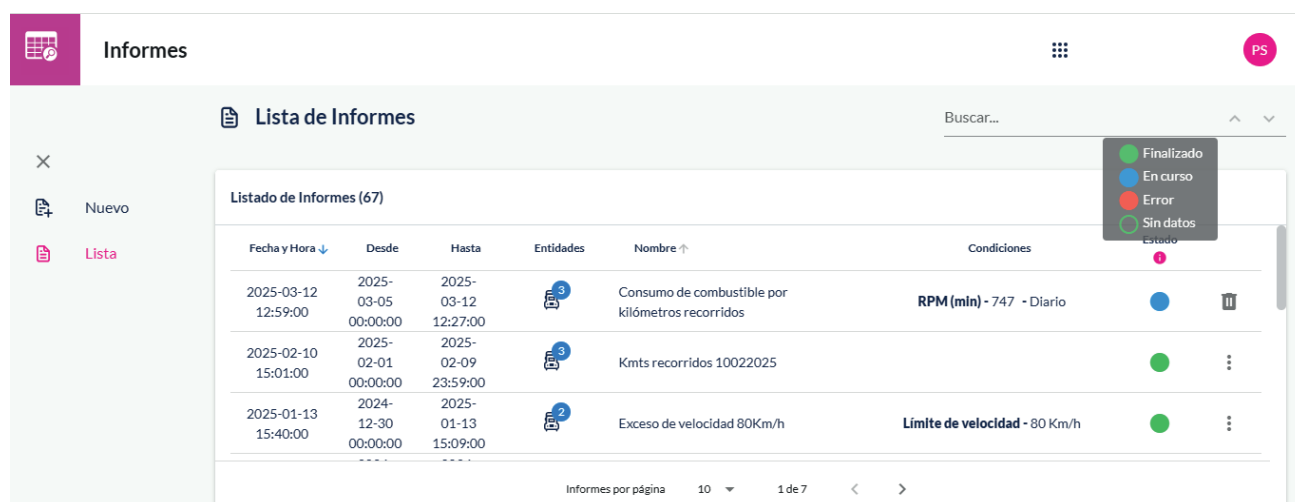
Informe de control de zonas

27 / 50

Entidades Aplicadas

Una vez el informe ha sido configurado, este puede ser consultado en la sección **Lista** de este mismo módulo, acompañado de la siguiente información:

| | |
|---------------------|-----------------------------------------------------------------|
| Fecha y Hora | Momento en el cual se configuro el informe. |
| Desde | Inicio del periodo de consulta. |
| Hasta | Fin del periodo de consulta. |
| Entidades | Cantidad de entidades sobre las cuales se ejecutó el informe. |
| Nombre | Denominación del informe |
| Condiciones | Parámetros adicionales configurados según tipo de informe. |
| Estado | Finalizado , En Curso , Error , Sin Datos. |
| : | Permite acceder al informe, descargarlo o eliminarlo. |



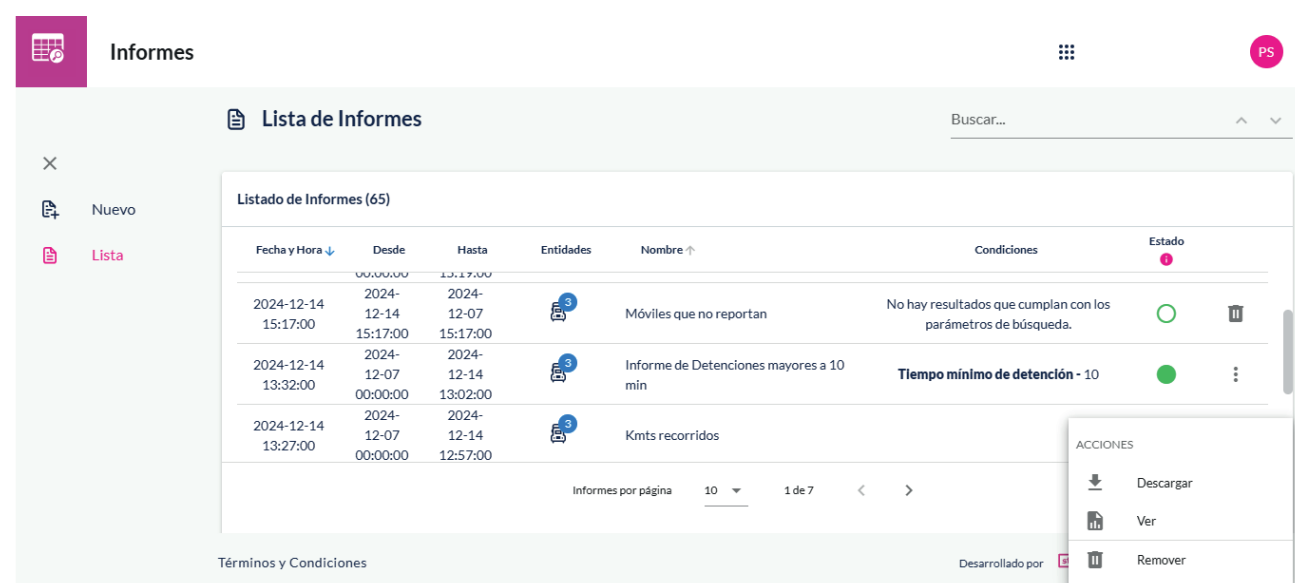
Lista de Informes

Buscar...

Listado de Informes (67)

| Fecha y Hora ↓ | Desde | Hasta | Entidades | Nombre ↑ | Condiciones | Estado |
|---------------------|---------------------|---------------------|-----------|--------------------------------------------------|-------------------------------|------------|
| 2025-03-12 12:59:00 | 2025-03-05 00:00:00 | 2025-03-12 12:27:00 | 3 | Consumo de combustible por kilómetros recorridos | RPM (min) - 747 - Diario | En curso |
| 2025-02-10 15:01:00 | 2025-02-01 00:00:00 | 2025-02-09 23:59:00 | 3 | Kmts recorridos 10022025 | | Finalizado |
| 2025-01-13 15:40:00 | 2024-12-30 00:00:00 | 2025-01-13 15:09:00 | 2 | Exceso de velocidad 80Km/h | Limite de velocidad - 80 Km/h | Finalizado |

Informes por página 10 1 de 7



Lista de Informes

Buscar...

Listado de Informes (65)

| Fecha y Hora ↓ | Desde | Hasta | Entidades | Nombre ↑ | Condiciones | Estado |
|---------------------|---------------------|---------------------|-----------|-----------------------------------------|---------------------------------------------------------------|------------|
| 2024-12-14 15:17:00 | 2024-12-14 15:17:00 | 2024-12-07 15:17:00 | 3 | Móviles que no reportan | No hay resultados que cumplan con los parámetros de búsqueda. | Sin datos |
| 2024-12-14 13:32:00 | 2024-12-07 00:00:00 | 2024-12-14 13:02:00 | 3 | Informe de Detenciones mayores a 10 min | Tiempo mínimo de detención - 10 min | Finalizado |
| 2024-12-14 13:27:00 | 2024-12-07 00:00:00 | 2024-12-14 12:57:00 | 3 | Kmts recorridos | | Finalizado |

Informes por página 10 1 de 7

ACCIONES

- Descargar
- Ver
- Remover

A continuación, se presentan algunos ejemplos de los informes generados:

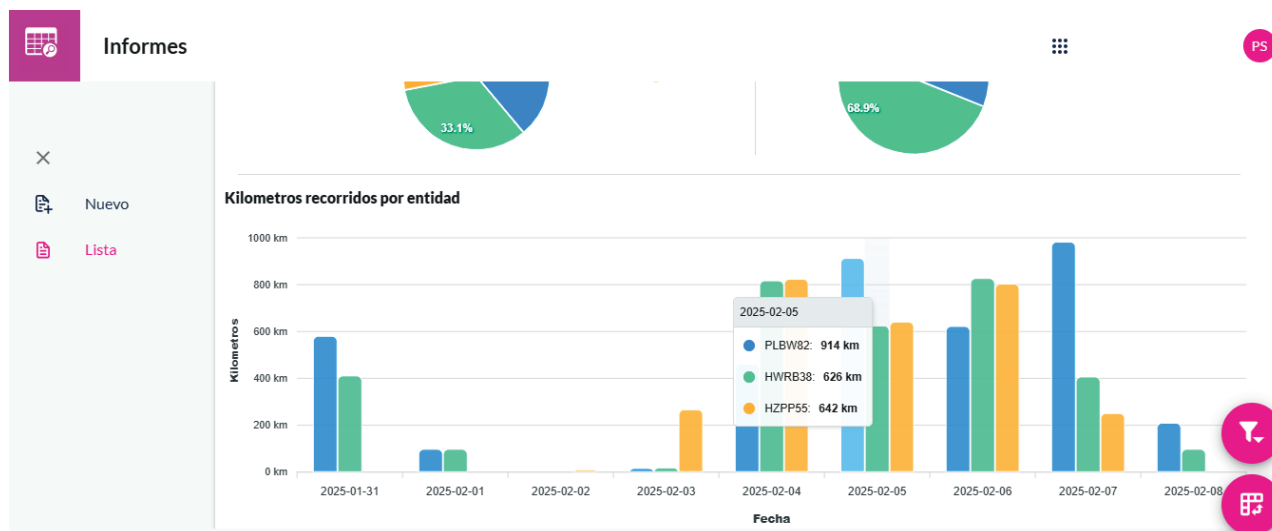
> Distancia recorrida

Informes

Kmts recorridos 10022025 (2025-02-01 00:00:00 → 2025-02-09 23:59:00)

PLBW82 HWRB38 HZPP55

| # Orden | Entidad | Fecha GPS | Kms | Tiempo en contacto | En contacto en movimiento | En contacto sin movimiento |
|---------|---------|------------|------------|--------------------|---------------------------|----------------------------|
| 1 | PLBW82 | 01-02-2025 | 581,50 Kms | 14 h 46 s | 10 h 15 m 49 s | 3 h 44 m 57 s |
| 2 | PLBW82 | 02-02-2025 | 99,00 Kms | 6 h 11 m 49 s | 1 h 27 m 1 s | 4 h 44 m 49 s |
| 3 | PLBW82 | 04-02-2025 | 17,30 Kms | 17 h 34 m 24 s | 25 m 24 s | 17 h 9 m |
| 4 | PLBW82 | 05-02-2025 | 462,70 Kms | 8 h 43 m 58 s | 6 h 33 m 34 s | 2 h 10 m 24 s |
| 5 | PLBW82 | 06-02-2025 | 914,10 Kms | 14 h 23 m 33 s | 12 h 19 m 9 s | 2 h 4 m 24 s |



Kmts recorridos 10022025_2025-02-10 15,01 - Excel

| Orden | Entidad | Alias | Tipo | Fecha | Kms | Tiempo en contacto | En contacto en movimiento | En contacto sin movimiento |
|-------|---------|-----------|-------|------------|-------|--------------------|---------------------------|----------------------------|
| 1 | PLBW82 | 9616_CB02 | truck | 2025-02-01 | 581,5 | 840,77 | 615,82 | 224,95 |
| 2 | PLBW82 | 9616_CB02 | truck | 2025-02-02 | 99 | 371,83 | 87,02 | 284,82 |
| 3 | PLBW82 | 9616_CB02 | truck | 2025-02-04 | 17,3 | 1054,4 | 25,4 | 1029 |
| 4 | PLBW82 | 9616_CB02 | truck | 2025-02-05 | 462,7 | 523,97 | 393,57 | 130,4 |
| 5 | PLBW82 | 9616_CB02 | truck | 2025-02-06 | 914,1 | 863,55 | 739,15 | 124,4 |
| 6 | PLBW82 | 9616_CB02 | truck | 2025-02-07 | 623,5 | 568,82 | 466,82 | 102 |
| 7 | PLBW82 | 9616_CB02 | truck | 2025-02-08 | 983,5 | 826,5 | 722,13 | 104,37 |
| 8 | PLBW82 | 9616_CB02 | truck | 2025-02-09 | 210,7 | 179,02 | 150,33 | 28,68 |
| 9 | HWRB38 | 9607_CB03 | truck | 2025-02-01 | 411,9 | 654,12 | 528,72 | 125,4 |
| 10 | HWRB38 | 9607_CB03 | truck | 2025-02-02 | 98,6 | 135,12 | 110,6 | 24,52 |
| 11 | HWRB38 | 9607_CB03 | truck | 2025-02-04 | 19,5 | 174,45 | 33,83 | 140,62 |
| 12 | HWRB38 | 9607_CB03 | truck | 2025-02-05 | 818 | 869,57 | 745,43 | 124,13 |
| 13 | HWRB38 | 9607_CB03 | truck | 2025-02-06 | 625,9 | 792,28 | 532,82 | 259,47 |
| 14 | HWRB38 | 9607_CB03 | truck | 2025-02-07 | 827,7 | 946,25 | 700,77 | 245,48 |
| 15 | HWRB38 | 9607_CB03 | truck | 2025-02-08 | 407,4 | 671,08 | 530,2 | 140,88 |

> Histórico de eventos

Informes

Informe

Histórico de eventos Auto Elect (2025-02-28 00:00:00 → 2025-03-07 15:40:00)

2940

4931

| # Orden | Entidad | Agente | Apertura | Cierre | Duración | Tipo Vehículo | Velocidad | Mas Información | Ubicación |
|---------|---------|--------------------|---------------------|---------------------|----------|---------------|-----------|-----------------|-----------|
| 6 | 2940 | En Contacto | 26-02-2025 22:04:45 | 26-02-2025 22:07:17 | 2 m 32 s | AUTO | 0 | | |
| 7 | 2940 | Sin Contacto | 26-02-2025 22:07:17 | 26-02-2025 22:11:55 | 4 m 38 s | AUTO | 0 | | |
| 8 | 2940 | APERTURA DE PUERTA | 26-02-2025 22:07:22 | - | - | AUTO | 0 | | |
| 9 | 2940 | APERTURA DE PUERTA | 26-02-2025 22:11:44 | - | - | AUTO | 0 | | |

Histórico de eventos Auto Elect_2025-03-07 16_12 (1) - Excel

| Orden | Entidad | Alias | Nombre del Agente | Fecha de generación de evento | Fecha de fin de evento | Tipo | Velocidad registrada al momento |
|-------|---------|--------|--------------------|-------------------------------|------------------------|------|---------------------------------|
| 1 | 2940 | 310LAU | En Contacto | 2025-02-26 21:17:29 | 2025-02-26 22:01:47 | car | |
| 2 | 2940 | 310LAU | APERTURA DE PUERTA | 2025-02-26 21:17:48 | | car | |
| 3 | 2940 | 310LAU | APERTURA DE PUERTA | 2025-02-26 22:01:47 | | car | |
| 4 | 2940 | 310LAU | Sin Contacto | 2025-02-26 22:01:47 | 2025-02-26 22:04:45 | car | |
| 5 | 2940 | 310LAU | APERTURA DE PUERTA | 2025-02-26 22:01:47 | | car | |
| 6 | 2940 | 310LAU | En Contacto | 2025-02-26 22:04:45 | 2025-02-26 22:07:17 | car | |
| 7 | 2940 | 310LAU | Sin Contacto | 2025-02-26 22:07:17 | 2025-02-26 22:11:55 | car | |
| 8 | 2940 | 310LAU | APERTURA DE PUERTA | 2025-02-26 22:07:22 | | car | |
| 9 | 2940 | 310LAU | APERTURA DE PUERTA | 2025-02-26 22:11:44 | | car | |
| 10 | 2940 | 310LAU | En Contacto | 2025-02-26 22:11:55 | 2025-02-26 22:36:10 | car | |
| 11 | 2940 | 310LAU | Sin Contacto | 2025-02-26 22:36:10 | 2025-02-26 22:43:50 | car | |
| 12 | 2940 | 310LAU | APERTURA DE PUERTA | 2025-02-26 22:36:15 | | car | |
| 13 | 2940 | 310LAU | APERTURA DE PUERTA | 2025-02-26 22:36:15 | | car | |

> Exceso de velocidad

Informes

Informe

Exceso de velocidad 60Km/h (2025-03-05 16:43:00 → 2025-03-06 16:43:00)

FLEX1659

FLEX1731

FLEX5

8130

SAL7927

SW/L11

MAN2148

2940

RXBH40

PLBW82

HTP1241

SCZ8104T

SAL7350

4931

HWRB38

AVJ8452

SDD8908

HZPP55

MAN2145

SLQ1364

PTCJ71

2563

MOT222

SWJK97

MAN2147

RWHX12

KTP6128

90118

SCZ8105

SJ/VZ88

U400106

LTP9414

SJ/VY30

U400067

MAN2149

RWHX11

MAN1306

8544

LTP6830

Limite de velocidad: 60 Km/h

| # Orden | Entidad | Fecha GPS | Velocidad Registrada | Rumbo | Ubicacion |
|---------|---------|---------------------|----------------------|-------|-------------------------------------------------------|
| 6 | SAL7927 | 06-03-2025 12:15:12 | 66 Km/h | NW | 2.78 Kms al OESTE de CIUDAD DE LA COSTA (CANELONES, |
| 7 | SAL7927 | 06-03-2025 12:15:38 | 65 Km/h | SE | 3.03 Kms al OESTE de CIUDAD DE LA COSTA (CANELONES, |
| 8 | SAL7927 | 06-03-2025 12:15:50 | 71 Km/h | NW | 3.2 Kms al SUROESTE de CIUDAD DE LA COSTA (CANELONES, |

© Todos los derechos reservados. Strix Argentina.

Página 44

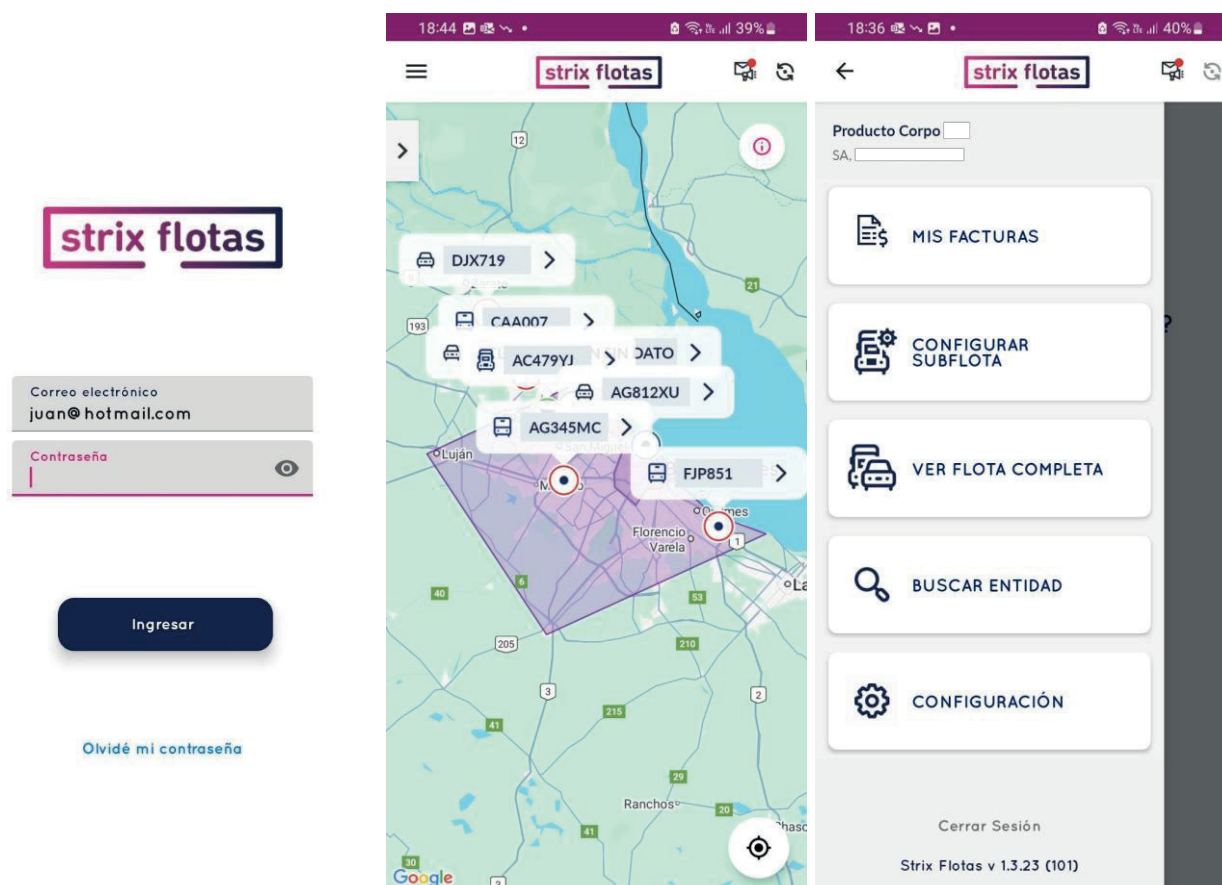
4.4. Menú de Usuario

En la esquina superior derecha el usuario podrá encontrar un conjunto de opciones que ofrecen mayor información para la correcta utilización del servicio:

| | |
|------------------------|---------------------------------------------------------------------------------------------------------------------------------------------------------------|
| Mis facturas | Portal de facturas (actualmente solo disponible en Argentina) el cual únicamente pueden visualizar usuarios del tipo Administrador de Flota . |
| Centro de ayuda | Conjunto de videos que explican configuraciones básicas de la plataforma. |
| Mi perfil | Información del usuario que está accediendo a la plataforma. |



5. Aplicación Móvil



Strix Flotas cuenta con una aplicación móvil disponible para sistemas operativos Android y iOS que pueden ser descargadas gratuitamente desde las plataformas de distribución digital de plataformas móviles Google Play Store y Apple App Store.

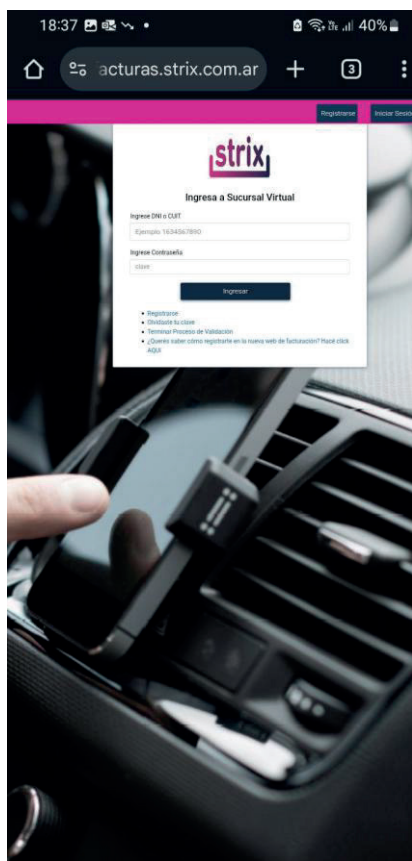
Una vez se ingresa a la aplicación, el usuario encuentra una ventana principal que contiene un mapa con la visualización de sus entidades, un menú tipo hamburguesa ☰ en la esquina superior izquierda que le permite acceder a un listado de opciones, y un icono en la esquina superior derecha para acceder al buzón de notificaciones de eventos, así como otro con el símbolo de información ⓘ para visualizar los nombres que identifican a cada una de las entidades en el mapa.

| | |
|----------------------------|-------------------------------------------------------------------------------------------------------------------------------------------------------------------------------------------------------------------------------------------------------------------------------------------------------------------------------------------------------------------------------------------------------------------------------------------------------------------------------------------------------------------------------------------------------|
| Mis facturas | Portal de facturas (actualmente solo disponible en Argentina) el cual únicamente pueden visualizar usuarios del tipo Administrador de Flota . |
| Configurar Subflota | Permite seleccionar un subconjunto de entidades para hacer más fácil su visualización a través de la plataforma móvil. Esta opción no está relacionada con otras funcionalidades de la plataforma web. |
| Ver Flota Completa | Visualización total de las entidades que hacen parte de la cuenta o sobre las cuales se ha restringido la visualización al usuario. |
| Buscar Entidad | Listado del total de las entidades que hacen parte de la cuenta o de las entidades sobre las cuales se ha restringido la visualización al usuario, su estado: En Movimiento , Detenido en contacto , Detenido fuera de contacto , Acarreo , Batería desconectada , Indicador de batería del GPS (no aplica para todos los modelos), Indicador de batería baja del GPS (no aplica para todos los modelos), Corte de combustible (servicio adicional). Y antigüedad el último reporte generado. |
| Configuración | Opciones de visualización en el mapa: Configurar Subflota , Configurar capas en los mapas , Configurar zonas y Mostrar zonas en todos los mapas . |

La aplicación móvil de Strix Flotas es una herramienta de consulta rápida que permite al usuario monitorear todas las entidades o un subconjunto de estas en tiempo real, adicionando a la visualización hasta 2 de las zonas configuradas en la plataforma web, mapa satelital y estado del tráfico. Manteniendo la referencia de estados y colores utilizados descritos previamente en este manual.

Otras funciones disponibles en la aplicación son:

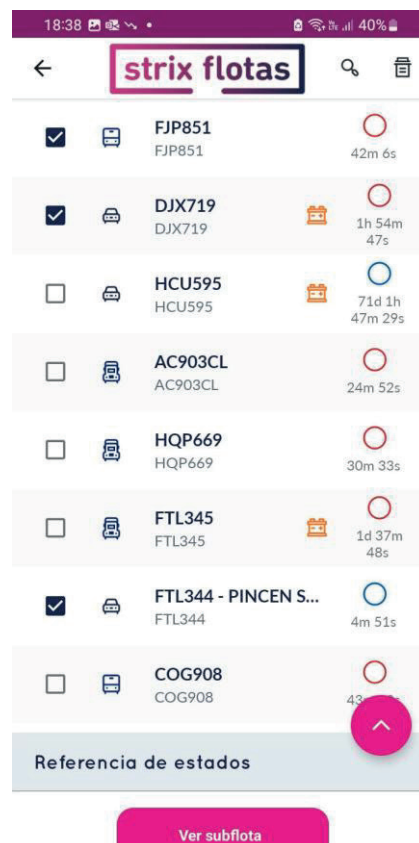
- Consulta y descarga de histórico de recorridos en formato PDF.
- Corte y restablecimiento de combustible (adicional).
- Descarga de certificado de servicio.
- Recibir notificaciones de eventos.



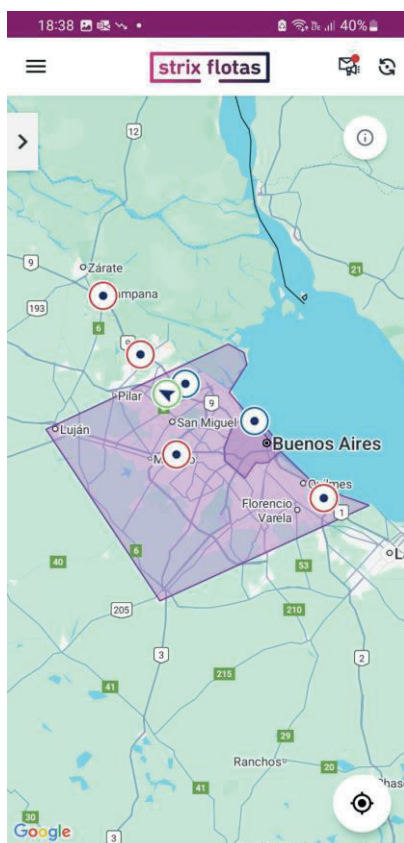
Mis Facturas



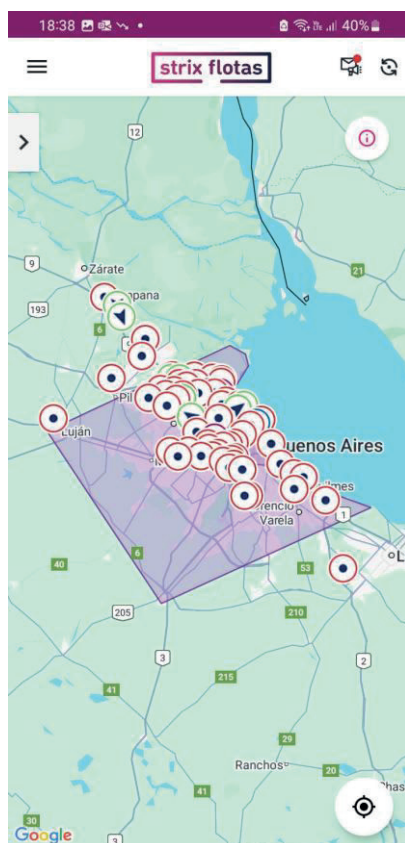
Configurar Subflota



Configuración Subflota



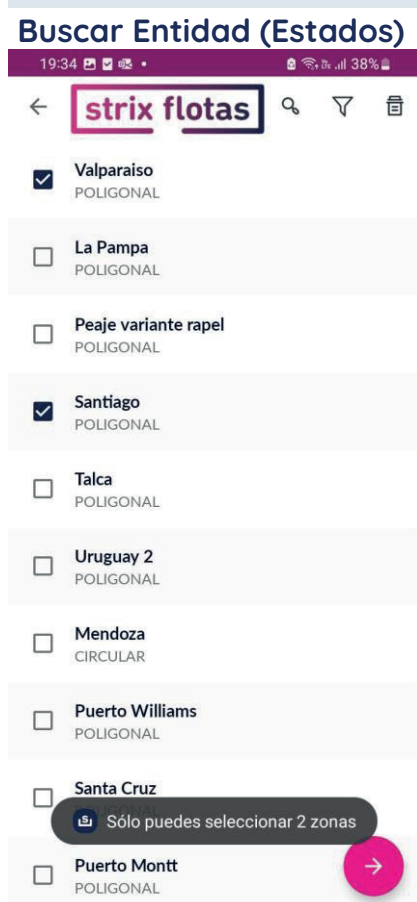
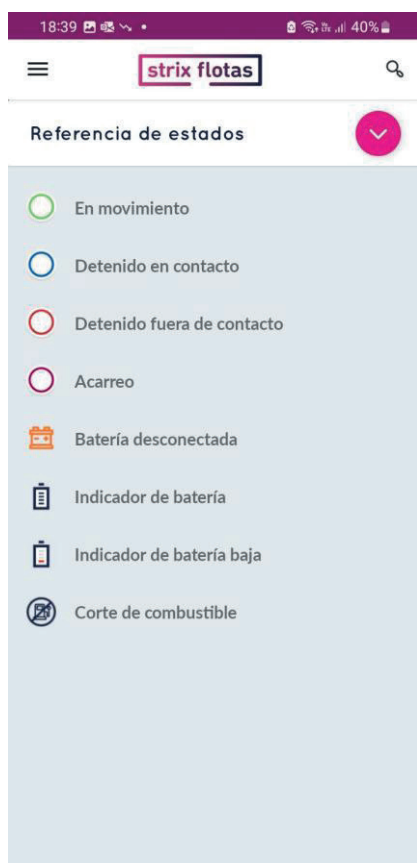
Vista de Subflota



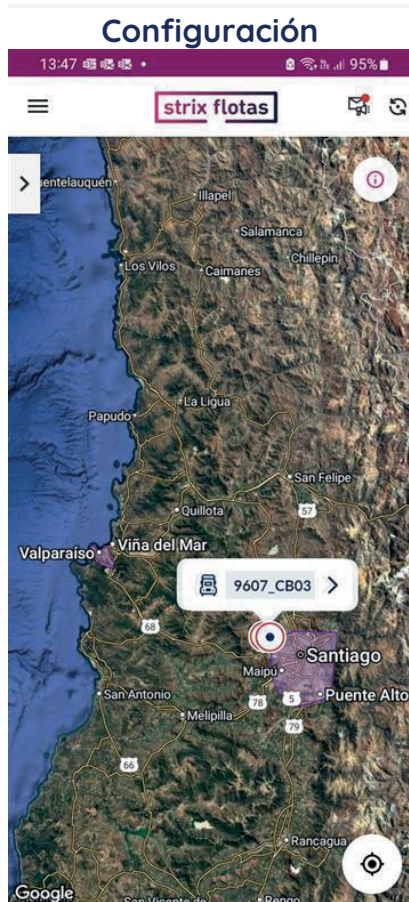
Vista de Flota Completa



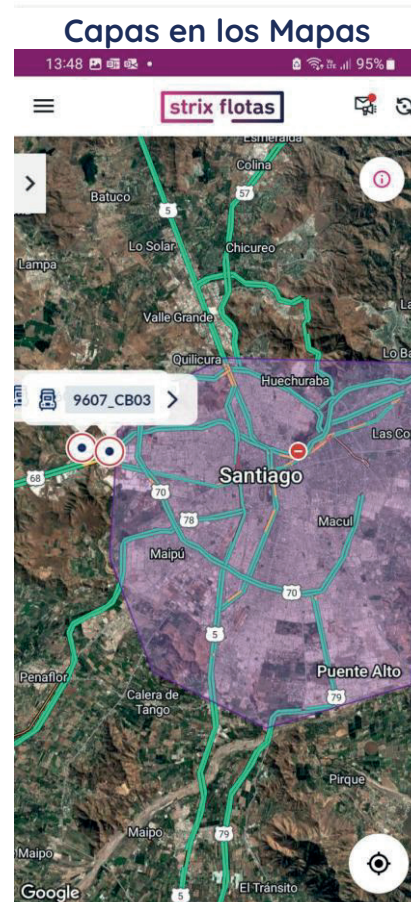
Buscar Entidad



Configurar Zonas

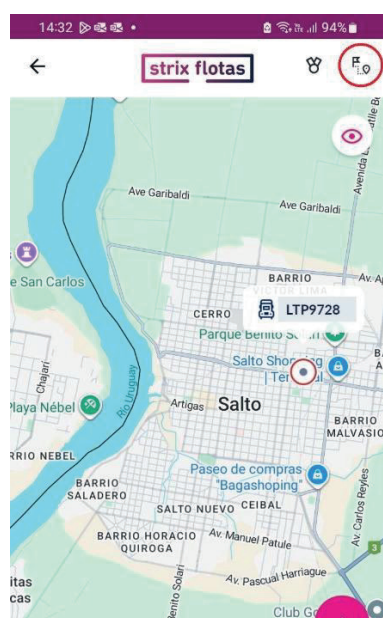


Zonas y Capa Híbrida



Zonas, Capa Híbrida y Tráfico

5.1. Consulta y descarga de histórico de recorridos en formato PDF.



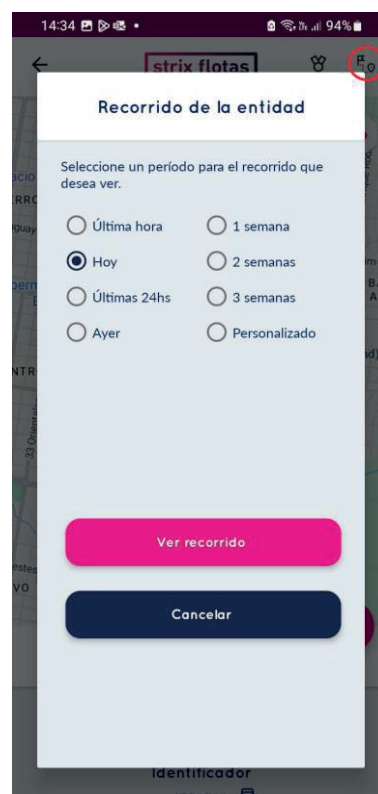
Información de la entidad



Información de la Entidad



Información de la Entidad



Selección de Periodo



Detalle del Recorrido



Mapa del Recorrido

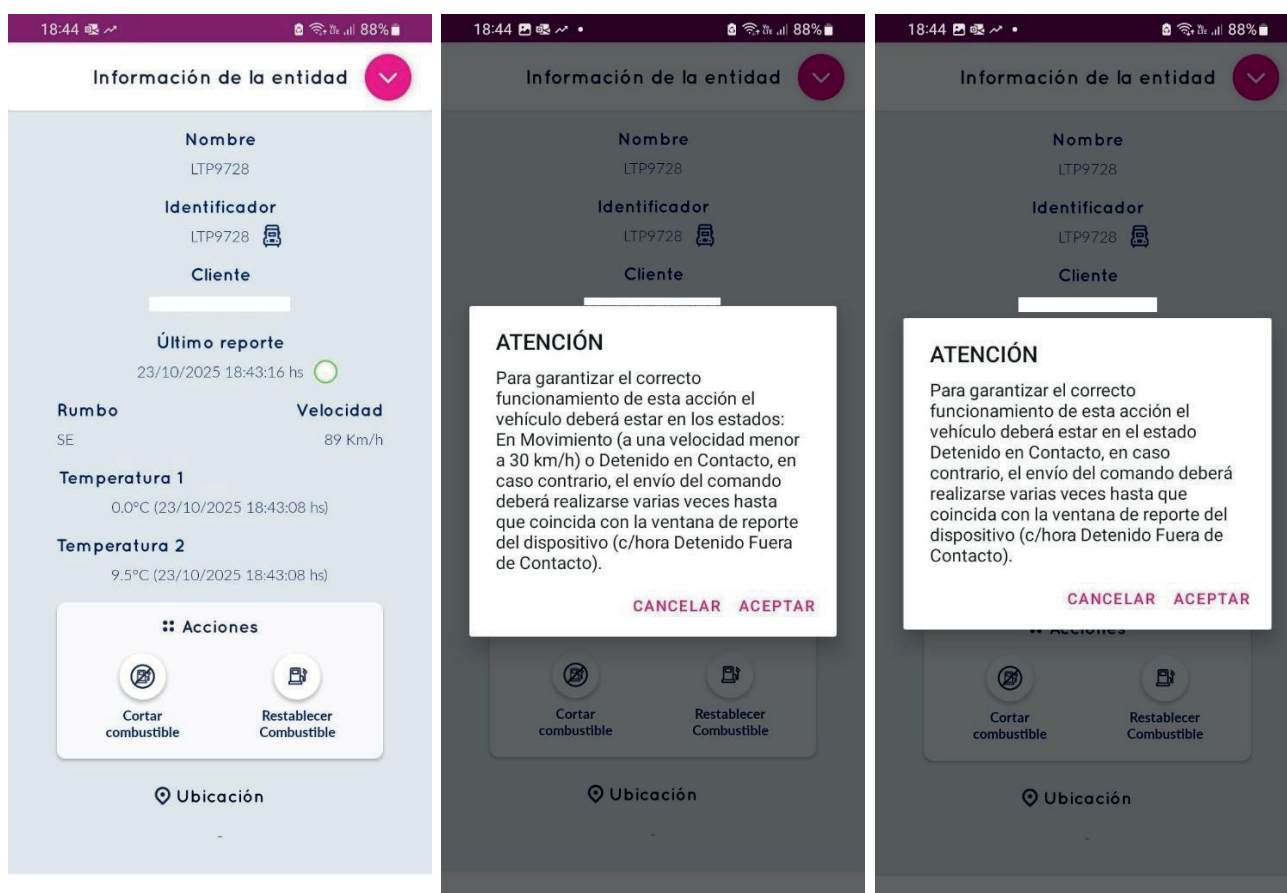


Recorrido en PDF

Desde las opciones **Ver Flota Completa** o **Buscar Entidad** se puede buscar la entidad de interés para consultar y descargar el histórico de recorrido. Una vez seleccionada, la aplicación muestra una vista detallada que incluye ubicación en el mapa, nombre, identificador, cliente, fecha y hora del último reporte recibido, rumbo y velocidad (en caso de encontrarse en movimiento), estado, últimos valores de temperatura registrados y menú de acciones (siempre y cuando se hayan instalado estos servicios adicionales) y ubicación.

El usuario debe hacer clic sobre el icono que tiene forma de recorrido ubicado en la **esquina superior derecha** para acceder al menú que permite seleccionar el periodo de los recorridos que se desean visualizar, una vez seleccionado se debe hacer clic en la opción **Ver Recorrido** y confirmar la operación, finalmente la aplicación informara cuando la operación haya concluido. Ofreciendo la opción de abrir el documento PDF o reenviarlo a través de otro aplicativo instalado en el teléfono, haciendo clic en un nuevo icono también ubicado en la **esquina superior derecha** cuya imagen representa una descarga.

5.2. Corte y restablecimiento de combustible (adicional).



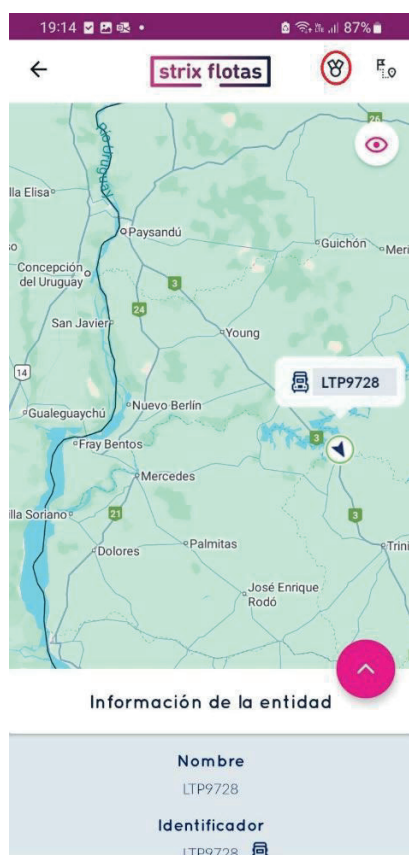
Información de la Entidad

Cortar Combustible

Restablecer Combustible

Desde las opciones **Ver Flota Completa** o **Buscar Entidad** se puede buscar la entidad de interés para enviar los comandos **Cortar Combustible** y **Restablecer Combustible**, previo al envío de los comandos la aplicación mostrara información adicional para evitar un uso incorrecto de estas funciones y una vez leídas el usuario podrá confirmar la orden haciendo clic en **Aceptar**. Estas funciones deberán ser utilizadas únicamente en caso de emergencia.

5.3. Descarga de certificado de servicio.



Información de la Entidad



Generación del Certificado



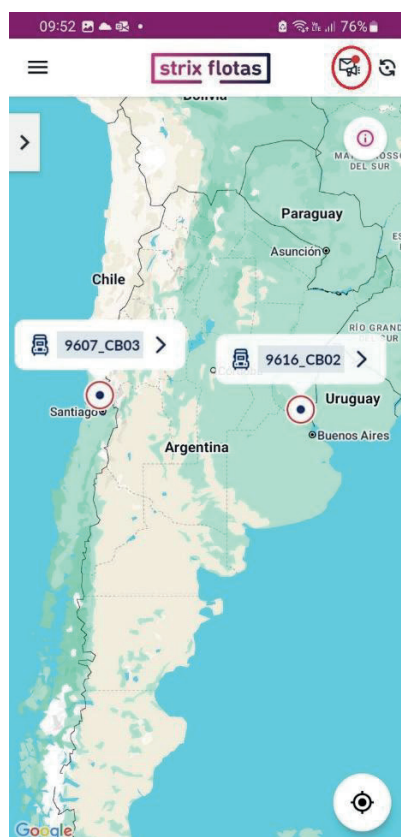
Certificado de Servicio

Desde las opciones **Ver Flota Completa** o **Buscar Entidad** se puede buscar la entidad de interés para generar y descargar el certificado de servicio. Una vez seleccionada, el usuario debe hacer clic sobre el icono que tiene forma de certificado o medalla ubicado en la **esquina superior derecha**, la aplicación informara cuando el certificado se encuentre disponible, ofreciendo la opción de abrir el documento PDF o reenviarlo a través de otro aplicativo instalado en el teléfono. El certificado será emitido siempre y cuando la entidad haya reportado en las últimas 24 horas.

5.4. Recibir notificaciones de eventos.



Configurar Subflota

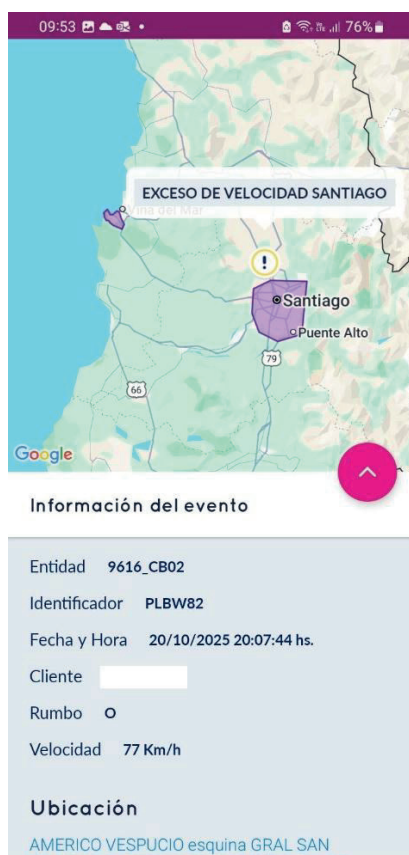


Visualización de la Flota

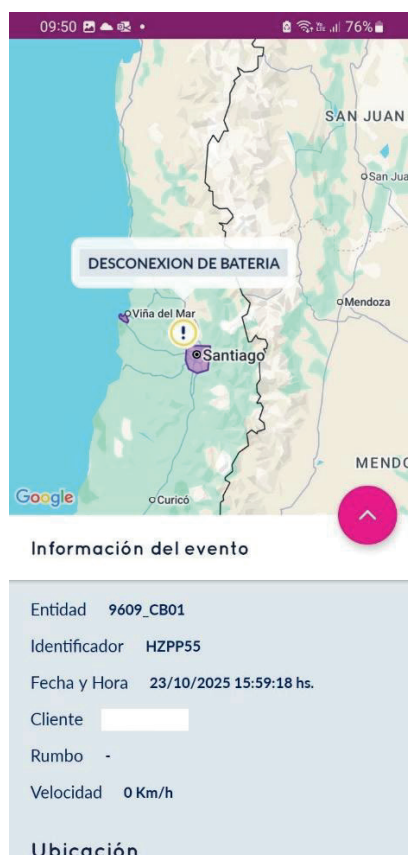


Bandeja de Notificaciones

En la página **Configurar Subflota** y en el mapa donde se realiza la **Visualización de la Flota** el usuario encontrará un icono con forma de sobre en la **esquina superior derecha**, que redirige a la **Bandeja de Notificaciones** donde se pueden consultar todos los eventos registrados por la plataforma, ordenados desde el más reciente hasta el último y al hacer clic sobre cualquiera de estos se abre una pantalla denominada **Información del Evento**, la cual incluye nombre del mismo, ubicación geográfica, nombre e identificador de la entidad, fecha y hora del suceso, nombre del cliente, rumbo y velocidad (en caso de encontrarse en movimiento). Una vez los eventos son leídos estos desaparecen de la **Bandeja de Notificaciones**.



Información del Evento



Información del Evento



Bandeja de Notificaciones

6. Preguntas Frecuentes

➤ ¿Por qué a veces el GPS me muestra en el lugar equivocado?

Los satélites GPS transmiten sus señales en el espacio con cierta precisión, sin embargo, la calidad de la información recibida puede deteriorarse por diferentes factores, como bloqueo de la señal y condiciones atmosféricas.

Por ejemplo, los teléfonos inteligentes con GPS tienen una precisión dentro de un radio de 4.9 mts a cielo abierto. Sin embargo, su precisión puede empeorar cerca de edificios, puentes y árboles.

Varios factores pueden degradar la precisión del posicionamiento GPS. Las causas comunes incluyen:

- Bloqueo de la señal satelital debido a edificios, puentes, árboles, etc.
- Uso interior o subterráneo.
- Señales reflejadas en edificios o paredes ("multisenda").
- Interferencias de radio.
- Grandes tormentas solares.
- Mantenimiento de satélites/maniobras que crean brechas temporales en la cobertura.

➤ ¿Qué debo hacer si me roban el vehículo?

En caso de robo y si previamente ha contratado el servicio adicional Asistencia en el Recupero en Caso de Robo, denuncie la situación de inmediato a Strix, para dar inicio al operativo de recupero.

➤ ¿Qué debo hacer la entidad reporta una ubicación incorrecta?

Strix Flotas utiliza el servicio de cartografía de Google Maps y en algunos casos podrían presentarse errores en la ubicación debido a una mala interpretación de los valores de Latitud y Longitud enviados por el GPS, ante esta situación el público en general puede contactar a Google para solicitar una corrección, para mayor información invitamos a visitar los siguientes enlaces:

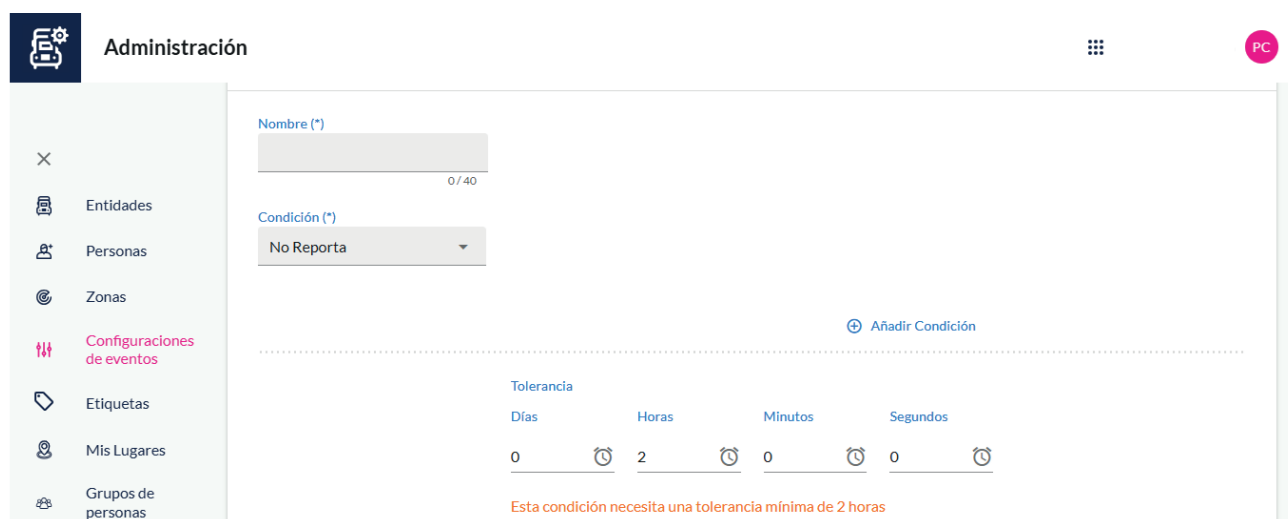
<https://support.google.com/maps/answer/3094088?hl=es-419>
<https://support.google.com/maps/answer/10010575>

➤ ¿Cuáles son los problemas más comunes en el servicio?

Cuando se utiliza un dispositivo GPS el mayor temor es una interrupción en la transmisión de posiciones que puedan afectar la correcta operación del vehículo o la empresa en general. Esta situación frecuentemente obedece a las siguientes situaciones:

- El dispositivo GPS se encuentra en una zona sin señal, como un estacionamiento subterráneo, una zona remota o un túnel, etc. En caso de presentarse esta situación el dispositivo volverá a la normalidad cuando conduzca a un lugar donde pueda recibir señales satelitales y transmitir las a través de la red de telefonía celular. Podrá confirmar o descartar esta situación intentando realizar una llamada o enviar un mensaje desde el lugar, intentando comunicarse con el conductor del vehículo o revisando si otros activos que se encuentren cerca reportan o no su posición.
- El dispositivo GPS ha sido desconectado, en caso de desconectar su fuente primaria de energía (la batería del vehículo), el dispositivo continuará reportando posiciones haciendo uso de su batería interna hasta que esta sea agotada. La desconexión del dispositivo puede suceder por diferentes motivos, como una tarea de mantenimiento o un acto malintencionado.

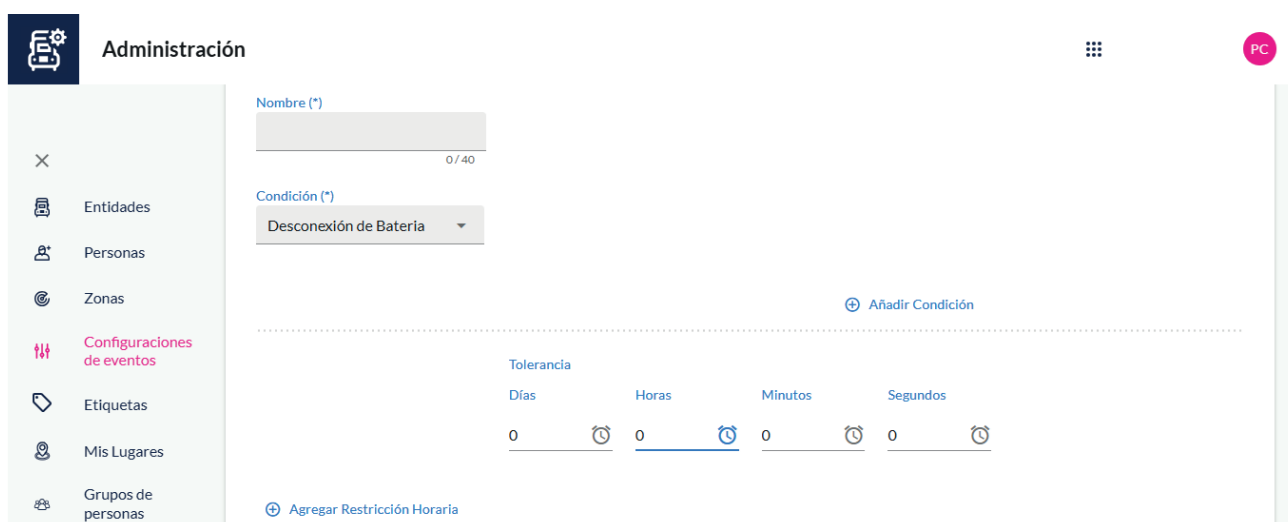
Para atenuar estas situaciones Strix Flotas cuenta con los eventos **No Reporta** y **Desconexión de Batería**.



The screenshot shows the 'Administración' (Administration) interface. On the left is a sidebar with navigation options: Entidades, Personas, Zonas, Configuraciones de eventos (highlighted), Etiquetas, Mis Lugares, and Grupos de personas. The main area is titled 'Administración' and contains a form for configuring an event. The 'Nombre (*)' field is empty. The 'Condición (*)' dropdown is set to 'No Reporta'. Below this is a 'Tolerancia' section with a table for setting time thresholds:

| Tolerancia | | | |
|------------|-------|---------|----------|
| Días | Horas | Minutos | Segundos |
| 0 | 2 | 0 | 0 |

Below the table, a message states: 'Esta condición necesita una tolerancia mínima de 2 horas'. There is also a '+ Añadir Condición' button.



The screenshot shows the 'Administración' (Administration) interface. On the left is a sidebar with navigation options: Entidades, Personas, Zonas, Configuraciones de eventos (highlighted), Etiquetas, Mis Lugares, and Grupos de personas. The main area is titled 'Administración' and contains a form for configuring an event. The 'Nombre (*)' field is empty. The 'Condición (*)' dropdown is set to 'Desconexión de Batería'. Below this is a 'Tolerancia' section with a table for setting time thresholds:

| Tolerancia | | | |
|------------|-------|---------|----------|
| Días | Horas | Minutos | Segundos |
| 0 | 0 | 0 | 0 |

Below the table, there is a '+ Agregar Restricción Horaria' button. There is also a '+ Añadir Condición' button.

7. Contactos Útiles

- **Atención al cliente:** 0810-122-5652
- **Operaciones GPS:** 0800-333-3477
- **En caso de robo:** 0800-333-0911
- **Web:** www.strix.com.ar/flotas

Medios de Pago Argentina

☞ Débito Automático

Asociado a una tarjeta de crédito o un CBU (CVU no está habilitado).



☞ Tranferencias - Echeqs - Depósitos - Retenciones

OLEIROS S.A.: CUIT 30-70808111-2

Banco Macro | CTA. CTT. \$\$ 330209407089180 | CBU 2850302630094070891801

Importante: Enviar comprobante de pago y/o retención a la casilla de email: transferencias@servicios.strix.com.ar

☞ Pago Online

Realiza el pago con tu tarjeta de crédito con la asistencia de un operador, llamando al área de soporte de pagos al 0800-122-5661.

☞ Mercado Pago

- **Link de pago:** Para solicitar el link de pago, comunicate con el área de soporte de pagos al 0800-122-5661.

- **Desde la app de Mercado Pago:** Ingresá a la opción "Cuentas y servicios", seguidamente escaneá el código de barras de la factura y seleccioná alguno de los métodos de pago que ofrece la app.



☞ Pago Fácil o Rapipago

- **Presencial con Factura**

- **Presencial sin Factura:** Informando el DNI/CUIT del cliente, solo aplica a clientes que no poseen débito.

- **Desde pagofacil.com.ar o rapipago.com.ar con Factura:** con el código de barras.

- **Desde pagofacil.com.ar o rapipago.com.ar sin Factura:** informando el DNI/CUIT del cliente, sólo aplica a clientes que no poseen débito.



☞ Pago Mis Cuentas

Para clientes que no poseen débito, con el código de cliente que figura en la factura.



☞ Provincia NET

- **Presencial con Factura**

- **Presencial sin Factura:** Informando el DNI/CUIT del cliente, solo aplica a clientes que no poseen débito.

- **Desde provincianet.com.ar:** debe registrarse con un email para abonar, puede hacerlo con factura o sin la factura, informando el DNI/CUIT del titular del servicio, aplica a clientes que no poseen débito.





 @strixarg

 StrixArg

 /somos-strix

 @strix-by-lojack